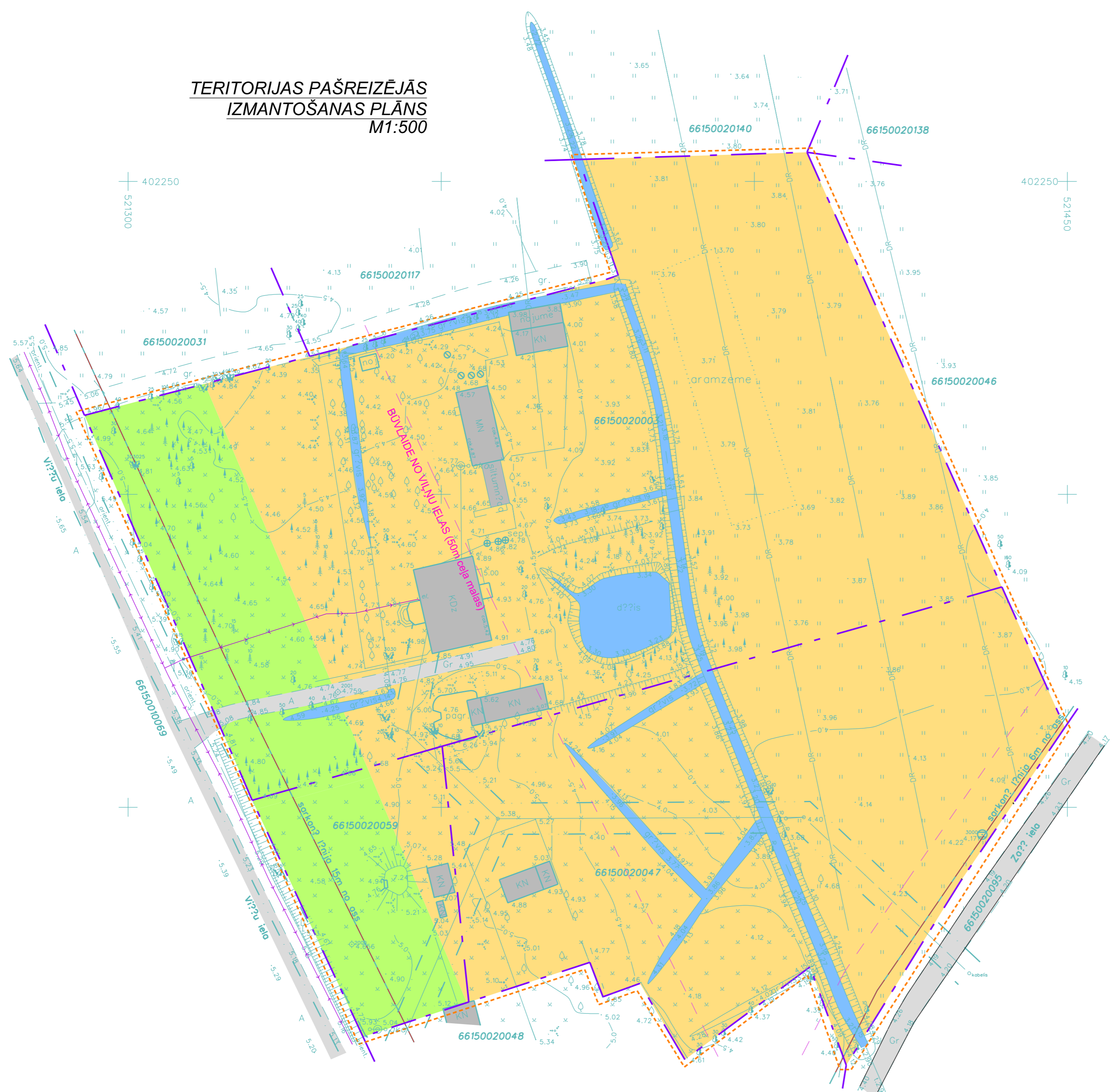











**TERITORIJAS PAŠREIZĒJĀS
IZMANTOŠANAS PLĀNS
M1:500**



APZĪMĒJUMI:

-  - Detālpārplānojuma robeža
-  - Esošās zemesgabalu robežas
-  - Sarkanās līnijas
-  - Būvplāna līnija
-  - Savrupmāju apbūves teritorijas
-  - Mežu un mežaparku teritorijas
-  - Dīķis, grāvji
-  - Esošie ceļi
-  - Esošā apbūve

Ģenerālprojekta veidotājs: SIA "BALTS UN MELNS" Brīvības iela 200c, LV-1012, Rīga; Reģ. Nr. 40003659614; B?vk. reģ. Nr. 1482-R; T?lr./fakss: 67212028; www.baltsunmelns.lv;		arhīva reģ. Nr.:	
pasūtītājs: Raitis Aiksnis, Valdis Krauklis		pasūtītāja Nr.:	
		01/12/08	
detalizācija vadītājs: M.Alsipšs	2009.gada aprīlis	objekts: Detālpārplānojums Salacgrīvā, Vilņu ielā 26, 22a, 22b	stadija: -
izstrādātājs: V.Noždrīns	2009.gada aprīlis	lapas: 1	lapas: 4
		mērogs: 1:500	
		faiļā nosaukums: DETplans_Vilnu_iela.dwg	