
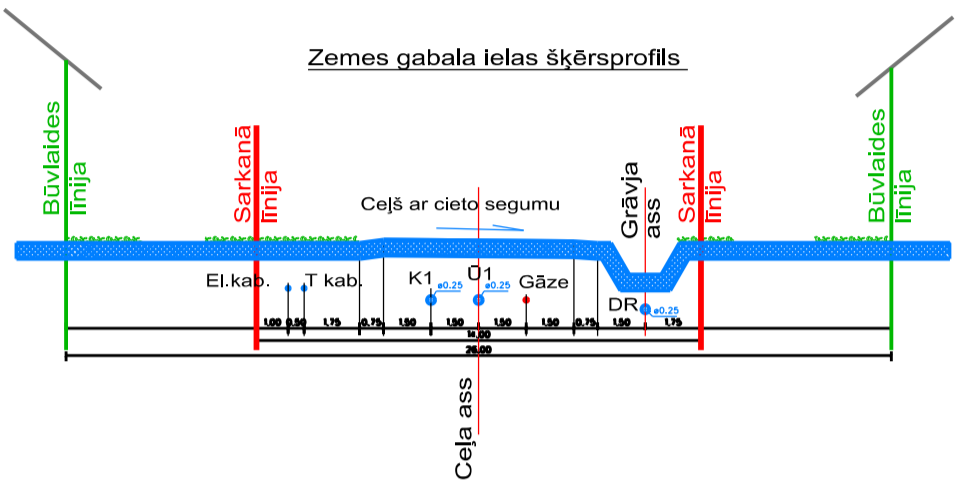


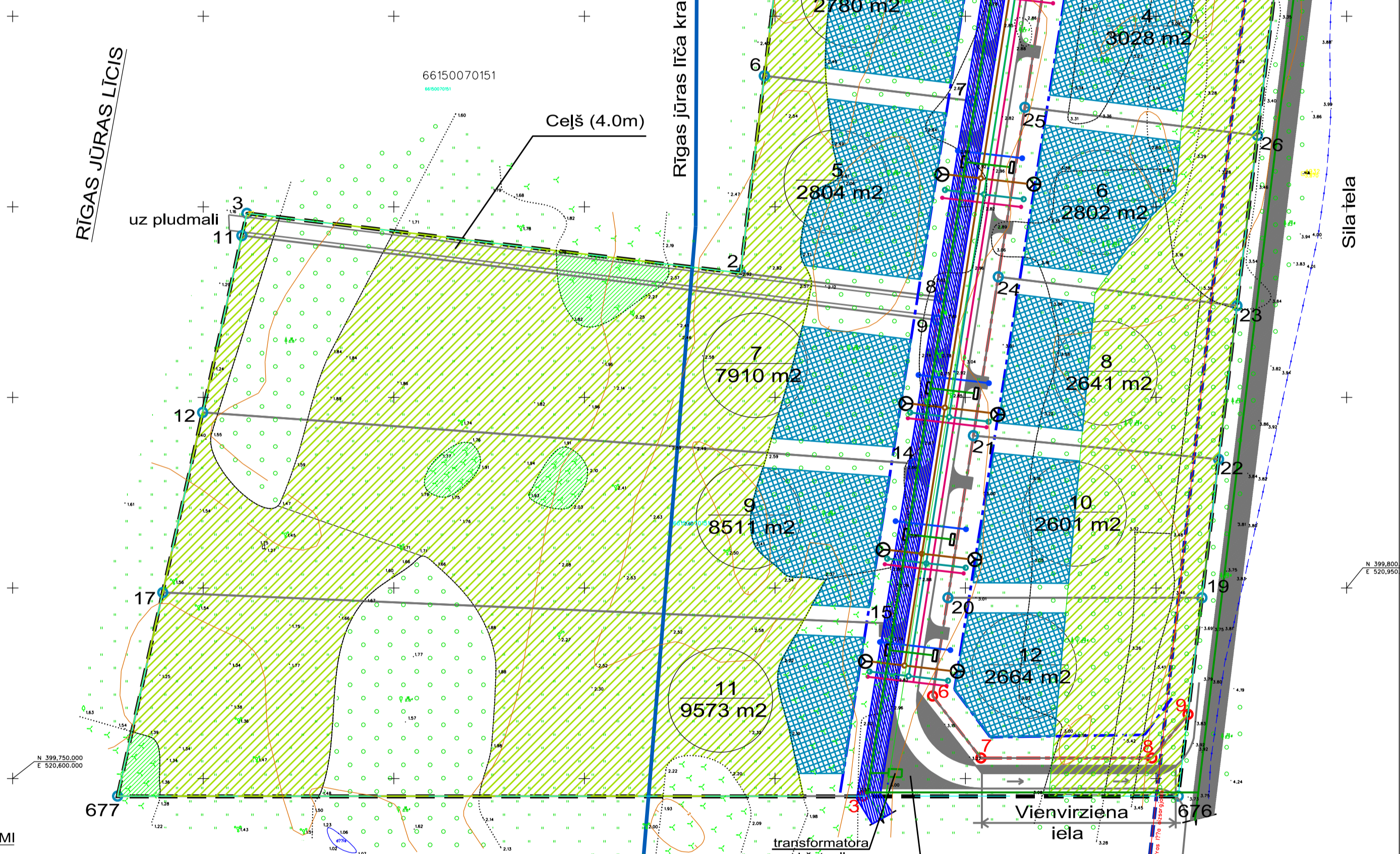
Z



INŽENIERKOMUNIKĀCIJU PLĀNS
M 1:1000



RĪGAS JŪRAS LĪCIS



APZĪMĒJUMI

	Apbūves gabala robeža
	Sarkanā līnija
	Zemesgabala robeža
	Apbūves laukums
	Elektrisko sakaru līniju aizsargjosla 020402
	Grunts ceļš
	Cietais segums(bruģis vai cits)
	Zemes gabala numurs
	Zemes gabala platība

Pierņemtie apzīmējumi:

- Telekomunikāciju kanalizācija
- Vid. spiediena gāzes vads (perspektīvē)
- Sadzīves kanalizācijas aka
- Elektrības kabelis
- Ūdensvads(Ū1)
- Kanalizācijas vads(K1)

		Detālplānojuma projekts zemes gabalam "Lauteru ielā 2a" Salacgrīvas pilsēta		
Bp. vad.	V.BRIEDIS	Pasūtītājs: SIA "LATARD" Reg.Nr.40003733870	Stadija	Lapa
			DP	3i
		Rasējuma nosaukums: INŽENIERKOMUNIKĀCIJU PLĀNS		Lapas
Izstrādāja	E.BOŠA			3
		 PROJEKTĒŠANAS BIROJS		