

**PĀRSKATS PAR**  
**SALACGRĪVAS NOVADA ATTĪSTĪBAS**  
**PROGRAMMAS 2015. – 2021. GADAM**  
**UN**  
**SALACGRĪVAS NOVADA ILGTSPĒJĪGAS**  
**ATTĪSTĪBAS STRATĒGIJAS 2015. – 2038. GADAM**  
**VIDES PĀRSKATA**  
**IZSTRĀDI**

Pārskatu sagatavoja:	<p>Salacgrīvas novada domes</p> <p>Teritorijas plānotāja</p> <p>Vineta Krūze</p> <p>Smilšu iela 9, Salacgrīva, Salacgrīvas novads, LV – 4033</p> <p>Tālr. 64071997</p> <p>e-pasts: <a href="mailto:vineta.kruze@salacgriva.lv">vineta.kruze@salacgriva.lv</a></p>
----------------------	---

## SATURS

IEVADS .....	2
VIDES PĀRRAUDZĪBAS VALSTS BIROJA LĒMUMS PAR STRATĒGISKĀ IETEKMES UZ VIDI NOVĒRTĒJUMA PROCEDŪRAS PIEMĒROŠANU .....	3
PUBLISKĀS APSPRIEŠANAS PROCESS .....	8
PUBLISKĀS APSPRIEŠANAS LAIKĀ PAUSTIE PRIEKŠLIKUMI, IEROSINĀJUMI SALACGRĪVAS NOVADA ILGTSPĒJĪGAS ATTĪSTĪBAS STRATĒGIJAS 2015. – 2038. GADAM UN SALACGRĪVAS NOVADA ATTĪSTĪBAS PROGRAMMAS 2015. – 2021. GADAM VIDES PĀRSKATAM .....	9
VIDES PĀRRAUDZĪBAS VALSTS BIROJA PAUSTIE PRIEKŠLIKUMI, IEROSINĀJUMI SALACGRĪVAS NOVADA ILGTSPĒJĪGAS ATTĪSTĪBAS STRATĒGIJAS 2015. – 2038. GADAM UN SALACGRĪVAS NOVADA ATTĪSTĪBAS PROGRAMMAS 2015. – 2021. GADAM VIDES PĀRSKATAM .....	16
INSTITŪCIJU ATZINUMI .....	20
PUBLISKĀS APSPRIEŠANAS DALĪBNIEKU REĢISTRĀCIJAS LAPAS UN PROTOKOLI .....	50

## IEVADS

Salacgrīvas novada plānošanas dokumentu – ilgtspējīgas attīstības stratēģijas un attīstības programmas vides pārskata mērķis ir novērtēt attīstības plānošanas dokumentu iespējamo būtisko ietekmi uz vidi un noteikt pasākumus negatīvās ietekmes novēršanai vai mazināšanai.

Vides pārskats sagatavots kā atsevišķs dokuments abiem plānošanas dokumentiem – ilgtspējīgas attīstības stratēģijai un attīstības programmai.

Ar pārskatu par ilgtspējīgas attīstības stratēģijas un attīstības programmas izstrādi var iepazīties Salacgrīvas novada interneta vietnē [www.salacgriva.lv](http://www.salacgriva.lv).

## **VIDES PĀRRAUDZĪBAS VALSTS BIROJA LĒMUMS Par stratēģiskā ietekmes uz vidi novērtējuma procedūras piemērošanu**

Vides pārskats ir sagatavots atbilstoši Ministru Kabineta noteikumu Nr.157 „Kārtība, kādā veicams ietekmes uz vidi stratēģiskais novērtējums” (pieņemts 23.03.2004.) un likuma „Par ietekmes uz vidi novērtējumu” nosacījumiem.

Vides pārraudzības valsts biroja 2013.gada 8.maija vēstulē par stratēģisko ietekmes uz vidi novērtējumu norādīts, ka Salacgrīvas novada ilgtspējīgas attīstības stratēģijai un Salacgrīvas novada attīstības programmai tiek piemērota stratēģiskās ietekmes uz vidi novērtējuma procedūra. Norādītas institūcijas, kurām jānosūta plānošanas dokumenti un Vides pārskats.



Latvijas Republikas Vides aizsardzības un reģionālās attīstības ministrija

## **VIDES PĀRRAUDZĪBAS VALSTS BIROJS**

Reģ.Nr. 90000628077, Rūpniecības ielā 23, Rīgā, LV- 1045

Tālrunis: 67321173 ♦ fakss: 67321049 ♦ e-pasts: vpvb@vpvb.gov.lv

---

Rīgā,  
2013.gada 8.maijā

### **Lēmums Nr.28**

#### **Par stratēģiskā ietekmes uz vidi novērtējuma procedūras piemērošanu**

##### **Adresāts:**

Salacgrīvas novada dome, adrese: Smilšu iela 9, Salacgrīva, Salacgrīvas novads, LV – 4033.

##### **Plānošanas dokumenti:**

Salacgrīvas novada ilgtspējīgas attīstības stratēģija (turpmāk arī IAS) un Salacgrīvas novada attīstības programma (turpmāk arī AP).

##### **Plānošanas teritorija:**

Salacgrīvas novada administratīvā teritorija.

##### **Izvērtētā dokumentācija:**

Salacgrīvas novada domes 2013.gada 2.maija vēstule Nr.3-11/347 un tai pievienotais iesniegums par Salacgrīvas novada ilgtspējīgas attīstības stratēģijas un Salacgrīvas novada attīstības programmas izstrādes uzsākšanu.

##### **Salacgrīvas novada pašvaldības viedoklis:**

Salacgrīvas novada pašvaldība izsaka viedokli, ka stratēģiskais ietekmes uz vidi novērtējums ir nepieciešams Salacgrīvas novada attīstības programmai, savukārt Salacgrīvas novada ilgtspējīgas attīstības stratēģijai nav nepieciešams, jo dokumentā tiks atainots vispārīgs novada teritorijas attīstības redzējums.

##### **Faktu konstatācija un izvērtējums:**

1. Salacgrīvas novada dome informē, ka ar Salacgrīvas novada pašvaldības domes 2009.gada 19.augusta sēdes lēmumu Nr.119 (protokols Nr.5, 29.§) tiek izstrādāta Salacgrīvas novada attīstības programma un ar Salacgrīvas novada pašvaldības domes 2012.gada 19.decembra sēdes lēmumu Nr.570 (protokols Nr.16, 1.§) tiek izstrādāta Salacgrīvas novada ilgtspējīgas attīstības stratēģija.

2. Teritoriālās reformas rezultātā Salacgrīvas novada administratīvajā teritorijā ietilpst Ainažu pagasts, Ainažu pilsēta, Liepupes pagasts, Salacgrīvas pagasts un Salacgrīvas pilsēta.
3. Pašvaldības iesniegumā norādīts, ka Salacgrīvas novada IAS un AP tiek izstrādāta saistībā ar Latvijas Ilgtspējīgo attīstības stratēģiju līdz 2030.gadam, Latvijas Nacionālo attīstības plānu 2014.-2020.gadam, Rīgas plānošanas reģiona attīstības plānošanas dokumentiem, kā arī ņemot vērā Salacgrīvas novada attīstības plānošanas dokumentus.
4. Saskaņā ar Teritorijas attīstības plānošanas likumu un Ministru kabineta 2012.gada 16.oktobra noteikumiem Nr.711 „Noteikumi par pašvaldību teritorijas attīstības plānošanas dokumentiem”, vietējās pašvaldības ilgtspējīgas attīstības stratēģija ir ilgtermiņa teritorijas attīstības plānošanas dokuments, kurā nosaka pašvaldības ilgtermiņa attīstības redzējumu (vīziju), stratēģiskos mērķus, attīstības prioritātes, specializāciju (perspektīvos uzņēmējdarbības virzienus), kā arī telpiskās attīstības perspektīvu rakstveidā un grafiskā veidā, nosakot un shematiski attēlojot pašvaldības nozīmīgākos esošos telpiskās struktūras elementus, attīstības prioritātes un vēlamās ilgtermiņa izmaiņas, savukārt vietējās pašvaldības attīstības programmā ietver pašreizējās situācijas analīzi, tendences un prognozes, kā arī nosaka vidēja termiņa prioritātes, rīcības un investīciju plānu, attīstības programmas īstenošanai nepieciešamo resursu apjomu. Saskaņā ar iesniegumā norādīto, Salacgrīvas novada attīstības plānošanas dokumentu īstenošanas laikā iespējama vēja ģeneratoru un koģenerācijas staciju būvniecība, savukārt IAS un AP paredzētā uzņēmējdarbības veicināšana potenciāli saistīta ar jaunu ražotņu būvniecību un esošo rekonstrukciju, kā arī iespējama jahtu ostas būvniecība Pēc Satiksmes ministrijas sniegtās informācijas Salacgrīvas novada šķērsos dzelzceļa līnija Rail Baltic. Tādējādi Salacgrīvas novada IAS un AP īstenošana potenciāli saistīta ar likuma „Par ietekmes uz vidi novērtējumu” 1. un 2.pielikuma darbībām. Birojs papildus vērš uzmanību tam, ka Salacgrīvas novada teritorija robežojas ar Igaunijas Republiku, tādējādi novadam ir saistošs „Līgums starp Latvijas Republikas valdību un Igaunijas Republikas valdību par ietekmes uz vidi novērtējumu pārrobežu kontekstā”.
5. Saskaņā ar Dabas aizsardzības pārvaldes datu bāzes datiem, Salacgrīvas novadā ir noteiktas deviņas Eiropas nozīmes aizsargājamās dabas (*Natura 2000*) teritorijas – dabas parks „Salacas ieleja” (atsevišķiem posmiem izstrādāts Dabas aizsardzības plāns (turpmāk arī DAP) un individuālie noteikumi 10.03.2009. Nr.228), dabas liegumi „Kalna purvs”, „Karateri” (DAP), „Lielpurvs”, „Mēmiņu dumbņi”, „Niedrāju – Pilkas purvs”, „Randu pļavas” (DAP, individuālie noteikumi 10.02.2009. Nr.124), „Vidzemes akmeņainā jūrmala” (DAP, individuālie noteikumi 07.07.2008. Nr.512), „Vitupes ieleja” (DAP, individuālie noteikumi 24.03.2009. Nr.254). Salacgrīvas novada teritorija ietilpst Ziemeļvidzemes biosfēras rezervāta teritorijā, kura aizsardzības un izmantošanas kārtību reglamentē likums „Par Ziemeļvidzemes biosfēras rezervātu” un Ministru kabineta 2011.gada 19.aprīļa noteikumi Nr.303 „Ziemeļvidzemes biosfēras rezervāta individuālie aizsardzības un izmantošanas noteikumi”. Šajā kontekstā pašvaldības iesniegumā vērsta uzmanība uz plānošanas dokumentos paredzētajām darbībām novada ilgtspējīgas attīstības veicināšanai - autoceļu, tūrisma, lauksaimniecības, zivsaimniecības un mezsaimniecības attīstība. Šo darbību realizācijā atbilstoši izvērtējami vides aspekti, t.sk. nodrošinot atbilstošu īpaši aizsargājamo dabas teritoriju aizsardzību.

6. Atbilstoši Ministru kabineta 2004.gada 23.marta noteikumu Nr.157 „Kārtība, kādā veicams ietekmes uz vidi stratēģiskais novērtējums” 5.punktā noteiktajam, pašvaldība ir konsultējusies ar Valsts vides dienesta Valmieras reģionālo vides pārvaldi (turpmāk arī Valmieras RVP) par stratēģiskā ietekmes uz vidi novērtējuma nepieciešamību Salacgrīvas novada plānošanas dokumentiem. Valmieras RVP izteikusi viedokli, ka stratēģiskais ietekmes uz vidi novērtējums būtu nepieciešams Salacgrīvas novada attīstības programmai.
7. Vides pārraudzības valsts birojs, izvērtējot tā rīcībā esošo un pašvaldības iesniegto informāciju saskaņā ar likuma „Par ietekmes uz vidi novērtējumu” 23.<sup>2</sup> pantā minētajiem kritērijiem secina, ka Salacgrīvas novada ilgtspējīgas attīstības stratēģija un Salacgrīvas novada attīstības programma atbilst likuma „Par ietekmes uz vidi novērtējumu” 4.panta trešajā daļā minētajiem plānošanas dokumentiem, kuriem jāveic stratēģiskais ietekmes uz vidi novērtējums. Salacgrīvas novada ilgtspējīgas attīstības stratēģijā un Salacgrīvas novada attīstības programmā paredzētos pasākumus jāizvērtē atbilstoši likuma „Par ietekmes uz vidi novērtējumu” 23.<sup>5</sup> pantā noteiktajam. Sagatavojot plānošanas dokumentu Vides pārskatu, lūdzam ņemt vērā likuma „Par ietekmes uz vidi novērtējumu” 23.<sup>5</sup> panta pirmajā daļā noteikto, ka vides pārskatā, lai izvairītos no informācijas dublēšanās, iekļauj tikai tādu informāciju, kas nepieciešama attiecīgajā plānošanas stadijā, kā arī izmanto informāciju, kas iegūta iepriekšējās plānošanas stadijās.

#### **Piemērotās tiesību normas:**

- Likuma „Par ietekmes uz vidi novērtējumu” 4.pants, 23.<sup>2</sup> pants, 23.<sup>3</sup> pants;
- Ministru kabineta 2004.gada 23.marta noteikumu Nr.157 „Kārtība, kādā veicams ietekmes uz vidi stratēģiskais novērtējums” 5.,6.,7. punkts;
- Likums „Par īpaši aizsargājamām dabas teritorijām”;
- Ministru kabineta 2010.gada 16.marta noteikumi Nr.264 „Īpaši aizsargājamo dabas teritoriju vispārējie aizsardzības un izmantošanas noteikumi”;
- Likums „Par Ziemeļvidzemes biosfēras rezervātu”;
- Ministru kabineta 2011.gada 19.aprīļa noteikumi Nr.303 „Ziemeļvidzemes biosfēras rezervāta individuālie aizsardzības un izmantošanas noteikumi”;
- Ministru kabineta 2009.gada 10.marta noteikumi Nr.228 „Dabas parka „Salacas ieleja” individuālie aizsardzības un izmantošanas noteikumi”;
- Ministru kabineta 2009.gada 10.februāra noteikumi Nr.124 „Dabas lieguma „Randu pļavas” individuālie aizsardzības un izmantošanas noteikumi”;
- Ministru kabineta 2008.gada 7.jūlija noteikumi Nr.512 „Dabas lieguma „Vidzemes akmeņainā jūrmala” individuālie aizsardzības un izmantošanas noteikumi”;
- Ministru kabineta 2009.gada 24.marta noteikumi Nr.254 „Dabas lieguma „Vitupes ieleja” individuālie aizsardzības un izmantošanas noteikumi”;
- Attīstības plānošanas sistēmas likums;
- Teritorijas attīstības plānošanas likums;
- Ministru kabineta 2012.gada 16.oktobra noteikumi Nr.711 „Noteikumi par pašvaldību teritorijas attīstības plānošanas dokumentiem”.

**Lēmuma pieņemšanas pamatojums:**

Vides pārraudzības valsts birojs, saskaņā ar likuma „Par ietekmes uz vidi novērtējumu” 23.<sup>3</sup> pantā noteikto, izvērtēja Salacgrīvas novada domes 2013.gada 2.maija vēstuli Nr.3-11/347 un tai pievienoto iesniegumu par plānošanas dokumentu izstrādes uzsākšanu. Ņemot vērā pašvaldības iesniegto informāciju, likuma „Par ietekmes uz vidi novērtējumu” 23.<sup>2</sup> pantā noteiktos stratēģiskā ietekmes uz vidi novērtējuma nepieciešamības kritērijus un piemērojot citas iepriekš minētās tiesību normas un lietderības apsvērumus, Vides pārraudzības valsts birojs secina, ka Salacgrīvas novada ilgtspējīgas attīstības stratēģija un Salacgrīvas novada attīstības programma attiecas uz likuma „Par ietekmes uz vidi novērtējumu” 4.panta trešajā daļā minētajiem plānošanas dokumentiem, kuram jāveic stratēģiskais ietekmes uz vidi novērtējums.

**Lēmums:**

- Piemērot stratēģiskā ietekmes uz vidi novērtējuma procedūru Salacgrīvas novada ilgtspējīgas attīstības stratēģijai un Salacgrīvas novada attīstības programmai.

Direktors

A.Lukšēvics



## PUBLISKĀS APSPRIEŠANAS PROCESS

Informācija par Salacgrīvas novada attīstības programmas, ilgtspējīgas attīstības stratēģijas un vides pārskata publisko apspriešanu tika izziņota laikrakstā „Auseklis”, „Salacgrīvas novada ziņas”, kā arī Salacgrīvas novada interneta vietnē [www.salacgriva.lv](http://www.salacgriva.lv).

Salacgrīvas novada attīstības programmas un ilgtspējīgas attīstības stratēģijas vides pārskata 1. redakcijas publiskā apspriešana norisinājās no 2015. gada 30. marta līdz 2015. gada 11. maijam. Publiskās apspriešanas sanāksmes norisinājās:

Ainažos, Ainažu kultūras namā – 13.04.2015. plkst. 18.30.

Salacgrīvā, Salacgrīvas kultūras namā – 14.04.2015. plkst.16.30.

Salacgrīvas pagastā, Svētciena attīstības biedrības telpās – 15.04.2015. plkst. 17.00.

Liepupes pagastā, Tūjā „Zinību centrā” - 16.04.2015. plkst. 15.00.

Liepupes vidusskolā - 16.04.2015. plkst. 17.00 (reģistrācijas lapas un protokolus skatīt pielikumā - Publiskās apspriešanas dalībnieku reģistrācijas lapas un protokoli).

Nemot vērā Salacgrīvas novada uzņēmēju konsultatīvās padomes interesi Salacgrīvas novada plānošanas dokumenti un vides pārskatu tie tika prezentēta uzņēmēju konsultatīvās padomes sanāksmes ietvaros 21.04.2015. plkst.14.00.

Pēc Rīgas plānošanas reģiona administrācijas iniciatīvas 30.04.2015. plkst.12.30. notika sanāksme kopā ar kaimiņu pašvaldībām un Rīgas plānošanas reģiona pārstāvjiem.

Rakstiskus komentārus un priekšlikumus par Salacgrīvas novada plānošanas dokumentiem un vides pārskatu varēja iesniegt no 2015.gada 30.marta līdz 2015.gada 11.maijam Salacgrīvas novada domē, Salacgrīvā, Smilšu ielā 9, 209.kabinetā Būvvaldes darba laikā, sūtot pa pastu uz adresi: Salacgrīvas novada dome, Smilšu iela 9, Salacgrīva, Salacgrīvas novads, LV – 4033,vai elektroniski: [vineta.kruze@salacgriva.lv](mailto:vineta.kruze@salacgriva.lv).

Publiskās apspriešanas laikā saņemtie priekšlikumi no privātpersonām, iestādēm, institūcijām tika apkopoti, apspriesti attīstības programmas izstrādēs vadības grupā, izvērtēti un nepieciešamības gadījumā iekļauti attīstības plānošanas dokumentos.

### Publiskās apspriešanas sanāksmju dalībnieki

Aigars Kalniņš

Aivars Ilgavīzis

Andris Zunde

Anita Kauliņa

Anna Zvejniece

Arta Rubeze

Ausma Melnalksne

Dace Līdaka

Dagnis Straubergs

Dzintra Eizenberga

Edmunds Birkenbergs

Edžus Zvīnis

Ēriks Ķirsis

Ieva Zilvere

Ilga Tiesnese

Ilona Jēkabsone

Ilona Trēziņa

Indra Medne

Inese Volkova

Inga Čekaļina

Jānis Cīrulis

Jānis Čakstiņš

Jānis Lipsbergs

Kaspars Strazds

Kristīne Mauliņa

Linda Zālīte

Līga Borozdina

Marika Jansone

Māris Zvejnieks

Mārīte Liepiņa – Bērziņa

Mārtiņš Strazds

Ojārs Ārstenieks

Regīna Martuļeva

Rudīte Miebolte

Sandija Kauliņa

Solveiga Muciņa

Valdis Joksts

Valdis Vanags

Vineta Krūze

Zinaida Ekmane

**PUBLISKĀS APSPRIEŠANAS LAIKĀ PAUSTIE PRIEKŠLIKUMI, IEROSINĀJUMI SALACGRĪVAS NOVADA ILGTSPĒJĪGAS  
ATTĪSTĪBAS STRATĒGIJAS 2015. – 2038. GADAM UN SALACGRĪVAS NOVADA ATTĪSTĪBAS PROGRAMMAS 2015. – 2021.  
GADAM VIDES PĀRSKATAM**

Nr.p.k.	Iebilduma/priekšlikuma iesniedzējs	Iesniegtā iebilduma/priekšlikuma būtība	Ņemts vērā/ nav ņemts vērā/ ņemts vērā daļēji	Pamatojums, ja iebildums/priekšlikums nav ņemts vērā
Institūciju sniegtie atzinumi				
1	Veselības inspekcija	Neiebilst redakcijas risinājumiem.	Ņemts vērā	-
2	Valmieras reģionālā vides pārvalde	Esošo vides stāvokļa apraksts būtu jāsniedz izvērstāks	Ņemts vērā	Informācija papildināta
		Lielāku vērību vērst uz konkrētu problēmu novēršanas vai mazināšanas pasākumu risinājumu izklāstu.	Ņemts vērā daļēji	Detalizēti risinājumi ietverami jau precīzos projektos, kuros tiek risināta problēma, noteikta tā brīža esošā situācija
		Norādām uz to, ka plānošanas dokumentos izvērstāk būtu jāatspoguļo tik nozīmīga tēma kā Baltijas jūras un Rīgas jūras līča krasta erozijas process, krasta līnijas izmaiņas.	Ņemts vērā	Ietverta informācija par piekrasti un krasta procesiem
		Vides pārskatā būtu jāiekļauj izvērtējums un konkrēti risinājumi ainaviski	Ņemts vērā daļēji	Informācija par ainaviski vērtīgajām vietām, aizsargājamiem dabas objektiem iekļauta ilgtspējīgas attīstības stratēģijā, attīstības programmā. Vides pārskatā nav iekļauti konkrēti risinājumi vērtīgo ainavu aizsardzībai, jo Salacgrīvas novada teritorija ir plaša un ainavu

		augstvērtīgām teritorijām, skatu punktiem, ainaviskiem ceļiem.		teritorijas daudzveidīgas. Darbības ainaviski vērtīgo objektu aizsardzībai/attīstībai noteiktas ainavekoloģiskajos plānos. Teritorijas plānojumā noteiktas ainavu aizsardzības zonas, aizsargjoslas, konkrēti apbūves noteikumi, kas atļauj/ierobežo saimniecisko darbību. Informācija par ainavām papildināta gan ar skaidrojumu, gan to ietekmējošiem faktoriem.
3	Rīgas plānošanas reģions	RPR sniedz pozitīvu atzinumu iesniegtajam Salacgrīvas novada Ilgtspējīgas attīstības stratēģijas 2015.-2038.gadam un Attīstības programmas 2015.-2021.gadam Vides pārskata projektam.	Ņemts vērā	-
4	Dabas aizsardzības pārvalde	Precizēt informāciju: Salacgrīvas novadā ir reģistrētas šādas īpaši aizsargājamās dabas teritorijas: Dabas parks „Salacas ieleja”. Dabas liegumi: „Kalna purvs”, „Karateri”; „Lielpurvs”, „Mērnīku dumbrāji”, „Niedrāju-Pilkas purvs”, „Randu pļavas”, „Vidzemes akmeņainā jūrmala”, „Vitrupes ieleja”. Ģeoloģiskie un ģeomorfoloģiskie dabas pieminekļi: „Ežurgu sarkanās klintis”, „Krauju akmeņu saliņa”, „Lībiešu upuralas”, „Lielais krauju jūrakmens”, „Muižuļu akmens”, „Pietraga	Ņemts vērā	Informācija papildināta

		sarkanās klintis”, „Svētciema akmeņu saliņa”, „Veczemju klintis”, „Zaķu akmens”. Mikroliegumi: Salacgrīvas novadā ir 45 mikroliegumi.		
	Rakstveida ierosinājumi, kas saņemti laika posmā no 30.03.2015.līdz 11.05.2015.			
5	Jānis Kauliņš, Raimonds Ernšteins	Nav minēts par lauksaimniecības radīto ietekmi	Daļēji ņemts vērā	Informācija ir ietverta, informācija papildināta
		Nav informācijas par īpaši aizsargājamām dabas teritorijām	Daļēji ņemts vērā	Informācija ir ietverta, informācija papildināta
		Izvērtēt Natura 2000 teritorijas	Ņemts vērā	Informācija ir ietverta, informācija papildināta
		Nav norādīti dabas tehnogēnie riski	Daļēji ņemts vērā	Informācija ir ietverta, informācija papildināta
		Nav minēts dokuments Reģionālās politikas pamatnostādnes 2013.-2019. gadam	Ņemts vērā	Papildināts ar atsauci uz Reģionālās politikas pamatnostādņēm 2013.-2019.gadam, ietverta informācija no šī dokumenta
		RPR attīstības programmas termiņš beidzies	Nav ņemts vērā	RPR attīstības programmas darbības termiņš pagarināts līdz jaunas attīstības programmas 2014.-2020.gadam apstiprināšanai
		Lūdz veikt izmantoto dokumentu sarakstu izvērtēšanu	Ņemts vērā	Precizēts

	Norādīt konkrētus Ministru kabineta noteikumus	Ņemts vērā	Precizēts
	Kā plātņu tektonikas procesi ietekmē reljefu, ģeomorfoloģiju	Nav ņemts vērā	Plātņu tektonikas procesi ilgākā laika periodā ietekmē visas zemeslodes ģeoloģiskos procesus, arī reljefu.
	Tiek jaukti minerāli ar iežiem	Nav ņemts vērā	Nosaukti dažāda veida ieži.
	Analizēt kāpēc uzrādītajos derīgo izrakteņu krājumu apjomi tik krasi mainās	Ņemts vērā	Iekļautā informācija precizēta
	Novada upes nav raksturotas nepietiekami. Nepieciešams minēt dabas un saimniecisko nozīmi	Daļēji ņemts vērā	Informācija ir ietverta, informācija papildināta
	Papildināt apgalvojumu, ka ūdens kvalitāti visbiežāk ietekmē cilvēku saimnieciskā darbība	Daļēji ņemts vērā	Informācija ir ietverta, informācija papildināta
	Nav minēti visi zivju ieguves licenču veidi	Ņemts vērā	Informācija ietverta, licenču veidi gadu no gada var atšķirties
	Izvērtēt minēto zivju sugu uzskaitījumu, vai ir nepieciešama tāda detalizācija	Ņemts vērā	Precizēts
	Papildināt informāciju par vēja resursiem	Daļēji ņemts vērā	Informācija ir ietverta, informācija papildināta

	Papildināt un precizēt informāciju par gaisa kvalitāti	Ņemts vērā	Precizēts
	Nav trokšņu analīzes, tikai uzskaitījumi un regulējumi	Nav ņemts vērā	Ir ietverta informācija par trokšņu avotiem. Plānojot saimniecisko darbību jāņem vērā noteiktie kritēriji, lai neradītu apdraudējumu apkārtnē.
	Norādīts, ka ūdens kvalitāti raksturo tikai e.coli. Tālāk uzskaitīti arī citi rādītāji	Ņemts vērā	Precizēts
	Nav izvērtēts rekomendēto un obligāto kvalitātes rādītāju neievērošanas gadījumu skaits, to dinamika un konkrētie faktori, kas var ietekmēt peldūdeņu kvalitāti Salacgrīvas novadā.	Nav ņemts vērā	Pēdējo 4 gadu laikā nav pārsniegtas pieļaujamās normas ūdens kvalitātes rādītājiem.
	Nav informācijas par virszemes ūdeņu kvalitāti, papildināt informāciju.	Nav ņemts vērā	Informācija ir ietverta
	Norādīt kurās vietās ir lietus ūdens izplūdes vietas	Nav ņemts vērā	Informācija ir ietverta
	Nav skaitlisku datu par atkritumu saimniecību	Ņemts vērā	Papildināts
	Nav saprotams kāpēc bioloģiskās daudzveidības apraksts ir kopā ar dabas pieminekļiem, bet vēlāk ir atsevišķa sadaļa par faunu	Ņemts vērā	Sadaļas apvienotas, precizētas

	Sadaļā 4.3. vispārīgas frāzes, pārstrādāt	Nav ņemts vērā	Iekļautā informācija ietverta atbilstoši nepieciešamajai detalizācijai
	Sniegt kritērijus vides vērtējumam	Ņemts vērā	Papildināts
	Sniegt precizētu informāciju par plānoto dzelzceļu Rail Baltica	Nav ņemts vērā	Plānotā dzelzceļš Rail Baltica trase šķērso Salacgrīvas novada teritoriju. Tas ir starptautiskas nozīmes projekts, kura izpēti veic uzņēmumi pēc Satiksmes ministrijas pasūtījuma. Šobrīd notiek trašu variantu izpēte, vēl nav zināms precīzs trases novietojums un tā ietekmes.
	Pamatot, kāpēc attīstības plānošanas prioritātes, kāpēc izteikts apgalvojums, ka nepieciešams uzlabot vides stāvokli novadā, ja 5. nodaļā tiek uzsvērts, kas tas jau ir labs vai teicams.	Nav ņemts vērā	Būtiski ir saglabāt un uzlabot vides stāvokli. Vērst uzmanību ne vien uz dabas vidi, bet arī pilsētvidi, uz vidi ietekmējošiem faktoriem.
	Precizēt uz kāda pamata ir nosakāma aizsargjosla kapsētai	Ņemts vērā	Informācija ietverta
	7.nodaļā minētajiem dokumentiem nav norādītas saistības ar plānošanas dokumentiem	Nav ņemts vērā	Šajā nodaļā iekļauti dokumenti, uz kuru pamata veidoti dokumenti. Atspoguļo vides aizsardzības mērķus.
	Skaidrot, kā valsts vides monitoringa programma ir saistīta ar novada teritorijas plānošanu	Nav ņemts vērā	Dokumenta mērķis ir nodrošināt vides monitoringa izpildi, kas savukārt nodrošina aktuālo datu pieejamību par vides procesiem novada teritorijā

	8.nodaļā minētās ietekmes norādītas vispārīgi, nenorādot saistību ar plānošanas dokumentiem. Lūdz detalizēt	Nav ņemts vērā	Nodaļā ietvertā informācija ietverta pamatojoties uz izvirzīto mērķu sasniegšanu un ietekmēm, kas varētu rasties ieviešanas gaitā.
	Lūdz pamatot 9.nodaļā minēto apgalvojumu par nepieciešamību izbūvēt jaunas meliorācijas sistēmas	Nav ņemts vērā	Nepieciešams augsnes auglības ilglaicīgai paaugstināšanas
	10.nodaļā minētas situācijas, kad varētu darboties kompensācijas mehānismi, bet par pašiem kompensācijas mehānismiem/kārtību nekas nav teikts. Papildināt nodaļu.	Nav ņemts vērā	Katrs konkrētais gadījums ir vērtējams atsevišķi, tāpēc nav iespējams norādīt konkrētus kompensācijas mehānismus
	11.nodaļā faktiski nav minētas pārrobežu ietekmes. Precizēt ietekmes	Nav ņemts vērā	Saimnieciskajai darbībai, kurai ir paredzama ietekme uz apkārtējo vidi, sabiedrību ir nepieciešams veikt ietekmes uz vidi novērtējumu. Atbilstoši kompetento institūciju norādījumiem jārikojas „Līguma starp Latvijas Republikas valdību un Igaunijas Republikas valdību par ietekmes uz vidi novērtējumu pārrobežu kontekstā” noteiktajai kārtībai. Katrs gadījums jāvērtē atsevišķi atbilstoši tā brīža situācijai.
	12.nodaļā lūdz papildināt informāciju par monitoringa izstrādes un apstiprināšanas kārtību, saturu.	Ņemts vērā	Aprakstīta iekļaujamā informācija. Detalizācijas pakāpi noteiks pieejamais datu apjoms.
	Tekstā ievietot atsauces uz izmantotajiem informācijas avotiem	Ņemts vērā	Papildināts



		Tekstā nav atsauces, kas attiecas uz Baltijas jūru, krasta procesiem	Ņemts vērā	Papildināts
--	--	--	------------	-------------

**VIDES PĀRRAUDZĪBAS VALSTS BIROJA PAUSTIE PRIEKŠLIKUMI, IEROSINĀJUMI SALACGRĪVAS NOVADA ILGTSPĒJĪGAS ATTĪSTĪBAS STRATĒGIJAS 2015. – 2038. GADAM UN SALACGRĪVAS NOVADA ATTĪSTĪBAS PROGRAMMAS 2015. – 2021. GADAM VIDES PĀRSKATAM**

Iesniegtā iebilduma/ priekšlikuma būtība	Ņemts vērā/ nav ņemts vērā/ ņemts vērā daļēji	Pamatojums, ja iebildums/priekšlikums nav ņemts vērā
Biroja vērtējumā esošās situācijas aprakstā trūkst konkrētākas informācijas par derīgo izrakteņu ieguves teritoriju platībām un to atrašanās vietām	Daļēji ņemts vērā	Informācija papildināta. Norādītas nevis derīgo izrakteņu ieguves vietu platības, bet gan derīgo izrakteņu krājumi
Biroja ieskatā, ja derīgo izrakteņu ieguve tiek nākotnē plānota attīstīt, tad, izvērtējumu par derīgo izrakteņu ieguves ietekmi uz vidi ir jāsniedz arī vides pārskata nodaļā “Risinājumi iespējamās ietekmes uz vidi mazināšanai”	Ņemts vērā	Informācija papildināta
Birojs vērš uzmanību tam, ka atbilstoši Ministru kabineta 2002.gada 12.marta noteikumiem Nr.118 “Noteikumi par virszemes un pazemes ūdeņu kvalitāti” Salacgrīvas novadā kā prioritārie lašveidīgo zivju ūdeņi ir noteikti Salaca, Svētupe, Vītrupe, Jaunupe un Korģe, kurām atbilstoši noteikumiem aizliegts būvēt un atjaunot hidroelektrostaciju aizsprostus un veidot jebkādas mehāniskus šķēršļus.	Ņemts vērā	Informācija papildināta, teksts precizēts

Norādīts, ka nav sniegts virszemes ūdeņu ekoloģiskais kvalitatīvais raksturojums un plānotās rīcības atbilstoši Gaujas upju baseina apgabala apsaimniekošanas plānā norādīto mērķu sasniegšanai	Ņemts vērā	Informācija papildināta
Vērsta uzmanība, ka zināma pretruna ir attiecībā uz pašvaldības plānošanas dokumentos sniegto informāciju, kur novadā nākotnē tiek atbalstīta atjaunojamā enerģijas izmantošana, konkrēti nenorādot, kāda veida atjaunojamā enerģija tiek atbalstīta, bet neatbalstot industriālo vēja elektrostaciju būvniecību	Ņemts vērā	Formulējums par alternatīvās enerģijas izmantošanu precizēts
Norādīts, ka nav sniegta informācija par katlu mājās izmantoto apkures veidu un esošo siltumtrašu stāvokli novadā	Nav ņemts vērā	Informācija iekļauta Salacgrīvas novada attīstības programmā
Vērsta uzmanība, ka plānošanas dokumentos norādīts, ka pašvaldībā tiek plānoti arī energoefektivitātes pasākumi pašvaldības ēkām, kas Vides pārskatā nav pieminēti	Daļēji ņemts vērā	Informācija precizēta
Nepieciešams detalizētāk vērtēt ūdens un kanalizācijas sistēmu attīstību un rekonstrukciju, kā arī dzeramā ūdens kvalitātes rādītājus	Ņemts vērā	Informācija precizēta
Nav norādītas Natura 2000 teritorijas un ĪADT, kam izstrādāts dabas aizsardzības plāns.	Ņemts vērā	Informācija papildināta
Vides pārskatā nav raksturots un izvērtēts vides stāvoklis teritorijās, kurās ar plānošanas dokumentu realizāciju varētu tas tikt būtiski ietekmēts	Daļēji ņemts vērā	Iespēju robežās informācija iekļauta

<p>Birojs vērš uzmanību uz to, ka ietekmes uz vidi novērtējums jāveic tiem objektiem, kas norādīti likumā</p>	<p>Ņemts vērā</p>	<p>Informācija papildināta</p>
<p>Biroja vērtējumā nav sniegta informācija par potenciāli iespējamo negatīvo ietekmi uz vidi, kas var notikt, ja tiktu īstenota:</p> <ol style="list-style-type: none"> <li>1. derīgo izrakteņu teritorijas izpēte un jaunu vietu apzināšana;</li> <li>2. industriālā parka izveide Salacgrīvas pilsētas dienvidu daļā;</li> <li>3. izveidotas gājēju noejas un nobrauktuves operatīvajam transportam uz jūru;</li> <li>4. veiktas siltumtīklu un siltumavotu rekonstrukcijas novada ciemos, pilsētās;</li> <li>5. ūdensapgādes un kanalizācijas sistēmu attīstība un rekonstrukcija novada apdzīvotajās vietās;</li> <li>6. ielu, autoceļu un saistītās infrastruktūras rekonstrukcijas;</li> <li>7. veloinfrastruktūras izbūve, marķēšana;</li> <li>8. jaunas kapsētas izveide Salacgrīvas pilsētas teritorijā;</li> <li>9. rekonstruēta Salacgrīvas ostas hidrotehniskās būves un piestātnes, uzturēti kuģu ceļi, deponēta izsmeltā grants jūrā;</li> <li>10. izveidotas jahtu ostas Tūjā, Lembužos un Duntē</li> </ol>	<p>Daļēji ņemts vērā</p>	<p>Iespēju robežās informācija iekļauta</p>

Sadaļā „Vides pārskata raksturojums un analīze” veicami papildinājumi	Daļēji ņemts vērā	Iespēju robežās informācija iekļauta
---	-------------------	--------------------------------------

# INSTITŪCIJU ATZINUMI



## Veselības inspekcija

Klijānu iela 7, Rīga, LV-1012, faktiskā adrese: Leona Paegles iela 9, Valmiera, LV-4201  
tālrunis: 64281130, tālrunis/fakss: 64281752, e-pasts: vidzeme@vi.gov.lv, www.vi.gov.lv

Valmierā

29.04.2015. Nr. 12-1/8136/3462

Uz 25.03.2015. Nr. 3-11/212

**Salacgrīvas novada dome**  
dome@salacgriva.lv

### Par Salacgrīvas novada plānošanas dokumentiem

Veselības inspekcija ir sapēmusi Jūsu vēstuli Nr.3-11/212 (25.03.2015.) un iepazīsies ar izstrādātajiem plānošanas dokumentiem: Salacgrīvas novada ilgtspējīgas attīstības stratēģijas 2015.-2038.gadam 1.redakcija; Salacgrīvas novada attīstības programma 2015.-2021.gadam 1.redakcija; Salacgrīvas novada ilgtspējīgas attīstības stratēģijas 2015.-2038.gadam un Salacgrīvas novada attīstības programmas 2015.-2021.gadam vides pārskata 1.redakcija.

Neiebilstam redakcijas risinājumiem.

Vidzemes kontroles nodaļas vadītājs

Kalvis Latsons

Inga Zariņa, t.64281130  
inga.zarina@vi.gov.lv

DOKUMENTS PARAKSTĪTS AR DROŠU ELEKTRONISKO PARAKSTU, KAS SATUR LAIKA ZĪMOGU

F001-v2



Valsts vides dienests

VALMIERAS REĢIONĀLĀ VIDES PĀRVALDE

L.Paegles iela 13, Valmiera, LV-4201. tālr. 64207266, fakss 64207281, e-pasts parvalde@valmiera.vvd.gov.lv, www.vvd.gov.lv

Valmierā  
29.04.2015. Nr. 8.5.-19/927  
Uz 25.03.2015. Nr.3-11/213

**Salacgrīvas novada domei**  
dome@salacgriva.lv

*Atsauksmes par Salacgrīvas novada  
ilgtspējīgas attīstības stratēģijas 2015.-2038.gadam  
un Attīstības programmas 2015.-2021.gadam  
Vides pārskata projektu*

Valmieras reģionālā vides pārvalde (turpmāk tekstā – pārvalde) ir saņēmusi Salacgrīvas novada domes iesniegumu ar lūgumu sniegt atzinumu par Salacgrīvas novada ilgtspējīgas attīstības stratēģijas 2015.-2038.gadam un Attīstības programmas 2015.-2021.gadam *Vides pārskata 1.redakciju*. Pārvalde ir izvērtējusi Salacgrīvas novada pašvaldības minētos plānošanas dokumentus un Vides pārskata 1.redakciju, un sniedz šādas atsauksmes:

1. Vēršam uzmanību uz pretrunām saistībā ar atjaunojamās enerģijas izmantošanas iespējām nākotnē – plānošanas dokumentos uzsvērts, ka novadā tiek atbalstīta atjaunojamās enerģijas izmantošana, taču vienlaikus norādīts, ka netiek atbalstīta industriālo vēja elektrostaciju būvniecība. Aicinām precizēt atjaunojamās enerģijas ieguves/ izmantošanas specializācijas virzienus un vēršam uzmanību, ka liela daļa novada teritorijas, kas piemērota vēja elektrostaciju būvniecībai, atrodas Ziemeļvidzemes biosfēras rezervātā, kurā vēja elektrostaciju (bez augstuma ierobežojuma) būvniecība tiek pieļauta, ievērojot Ministru kabineta 2011.gada 129.aprīļa noteikumu Nr.303 „Ziemeļvidzemes biosfēras rezervāta individuālie aizsardzības un izmantošanas noteikumi” prasības, t.sk. 2.pielikumu „Teritorijas, kur atļauts uzstādīt vēja elektrostacijas bez augstuma ierobežojuma”.
2. Kā saimniecisko darbību plānošanas dokumentos aicinām iekļaut derīgo izrakteņu ieguvu, jo Salacgrīvas novada teritorijā atrodas apjomīgas derīgo izrakteņu iegulas un pietiekoši plašas derīgo izrakteņu ieguves teritorijas, kuras tuvākajā nākotnē paplašināsies un kurās arī turpmāk tiks veikta vērā ņemama saimnieciskā darbība.
3. Norādām uz to, ka plānošanas dokumentos izvērstāk būtu jāatspoguļo tik nozīmīga tēma kā Baltijas jūras un Rīgas jūras līča krasta erozijas process, krasta līnijas izmaiņas.
4. Vides pārskata projektā formāli ir iekļauta informācija, kas noteikta Ministru kabineta 2004.gada 23.marta noteikumu Nr.157 „Kārtība, kādā veicams ietekmes uz vidi stratēģiskais novērtējums” 8.punktā. Taču esošās vides stāvokļa apraksts būtu jāsniedz izvērstāks, tostarp lielāku vērību ne tikai vēršot vides problēmu, ietekmju un risku identifikācijai, bet konkrētākam to novēršanas vai mazināšanas pasākumu risinājumu izklāstam.

5. Pamatojoties uz „*Eiropas ainavu konvenciju*” (Florence, 20.10.2000.) un likumu „*Par Eiropas ainavu konvenciju*” (stājās spēkā 19.04.2007.) un Latvijas ainavu pamatnostādņem 2013.-2019.gadam (MK rīkojums Nr.361, 07.08.2013.), Vides pārskatā būtu jāiekļauj izvērtējums un konkrētus risinājumi ainaviski augstvērtīgākajām teritorijām, skatu punktiem, ainaviskiem ceļiem.

Atsaukmes pārvalde sniedz, pamatojoties uz Ministru kabineta 2004.gada 23.marta noteikumu Nr.157 „Kārtība, kādā veicams ietekmes uz vidi stratēģiskais novērtējums” 17.punktu.

Direktors

A.Liepa

ŠIS DOKUMENTS IR ELEKTRONISKI PARAKSTĪTS AR DROŠU ELEKTRONISKO  
PARAKSTU UN SATUR LAIKA ZĪMOGU

Īrisa Rodiņa 64207268  
[irisa.rodina@valmiera.vvd.gov.lv](mailto:irisa.rodina@valmiera.vvd.gov.lv)



Dabas aizsardzības pārvalde

VIDZEMES REĢIONĀLĀ ADMINISTRĀCIJA  
„Kārļukalns”, Drabešu pag., Amatas nov., LV-4101, tālr. 6410723, e-pasts: vidzeme@daba.gov.lv, www.daba.gov.lv

## ATZINUMS

Drabešos

19.05.2015.Nr. 4.8/54/2015-N-E

Uz 25.03.2015. Nr. 3-11/214

Salacgrīvas novada pašvaldībai

[dome@salacgriva.lv](mailto:dome@salacgriva.lv)

Par Salacgrīvas novada plānošanas dokumentiem

Dabas aizsardzības pārvaldes Vidzemes reģionālā administrācija (turpmāk – Administrācija) ir saņēmusi Jūsu vēstuli ar lūgumu sniegt atzinumu par šādiem plānošanas dokumentiem:

1. Salacgrīvas novada ilgtspējīgas attīstības stratēģijas 2015.-2038.gadam 1.redakciju (turpmāk – Stratēģija);
2. Salacgrīvas novada attīstības programmas 2015.-2021.gadam 1.redakciju (turpmāk – Attīstības programma);
3. Salacgrīvas novada ilgtspējīgas attīstības stratēģijas 2015.-2038.gadam un Salacgrīvas novada attīstības programmas 2015.-2021.gadam vides pārskata 1.redakciju (turpmāk – Vides pārskats).

Pamatojoties uz Ministru kabineta 2014.gada 14.oktobra noteikumu Nr.628 „Noteikumi par pašvaldībuteritorijas attīstības plānošanas dokumentiem” 56.3.apakšpunktu un Ministru kabineta 2009.gada 6.februāra noteikumu Nr.507 „Dabas aizsardzības pārvaldes nolikums” 3.15.apakšpunktu, Administrācija sniedz šādu atzinumu:

Lūdzu precizēt Stratēģiju:

Sadaļā „Dabas resursi” 13.lpp. otrajā rindkopā, lūdzu, papildināt dabas liegumu uzskaitījumu ar dabas liegumu „Vitrupes ieleja”, tālāk tekstā terminu *ģeoloģiskie dabas pieminekļi* aizstāt ar terminu *ģeoloģiskie un ģeomorfoloģiskie dabas pieminekļi*, un tālāk šo pieminekļu uzskaitījumu papildināt ar ģeoloģisko un ģeomorfoloģisko dabas pieminekli „Zaķu akmens”. Tālāk tekstu *vairāki mikroliegumi* aizstāt ar šādu tekstu: 45 mikroliegumi.

Lūdzu precizēt Attīstības programmu:

Sadaļā „Dabas teritorijas un kultūras pieminekļi” 29.lpp. otrā teikuma saturu aizstāt ar šāda satura tekstu:

Salacgrīvas novadā ir reģistrētas šādas īpaši aizsargājamās dabas teritorijas:

1. Dabas parks „Salacas ieleja”.
2. Dabas liegumi: „Kalna purvs”, „Karateri”; „Lielpurvs”, „Mērnieku dumbrāji”, „Niedrāju-Pilkas purvs”, „Randu pļavas”, „Vidzemes akmeņainā jūrmala”, „Vitrupes ieleja”.
3. Ģeoloģiskie un ģeomorfoloģiskie dabas pieminekļi: „Ežurgu sarkanās klintis”, „Krauju akmeņu saliņa”, „Lībiešu upurālas”, „Lielais krauju jūrakmens”, „Muižuļu akmens”, „Pietraga sarkanās klintis”, „Svētciema akmeņu saliņa”, „Veczemju klintis”, „Zaķu akmens”.
4. Mikroliegumi: Salacgrīvas novadā ir 45 mikroliegumi.



Attīstības programmas precizējumus, lūdzu, attiecināt arī uz Vides pārskata 4.2.7.apakšodaļu 15.-16.lpp. „ Bioloģiskā daudzveidība, ģeoloģiskie un ģeomorfoloģiskie dabas pieminekļi” 1.rindkopas saturu.

Sala cgrīvas novada ilgtspējīgas attīstības stratēģijas 2015.-2038.gadam 1.redakcija, Sala cgrīvas novada attīstības programmas 2015.-2021.gadam 1.redakcija un Sala cgrīvas novada ilgtspējīgas attīstības stratēģijas 2015.-2038.gadam un Sala cgrīvas novada attīstības programmas 2015.-2021.gadam vides pārskata 1.redakcija ir izstrādāta atbilstoši spēkā esošo normatīvo aktu prasībām un Dabas aizsardzības pārvaldes izsniegtajiem nosacījumiem, tomēr lūdzu izdarīt visos plānošanas dokumentos augstāk uzskaitītos precizējumus.

Vidzemes reģionālās administrācijas direktors

R.Auziņš

**Šis dokuments ir parakstīts ar drošu elektronisku parakstu un satur laika zīmogu.**

Jānis Krūmiņš, 29181840  
[janis.krumins@daba.gov.lv](mailto:janis.krumins@daba.gov.lv)



## RĪGAS PLĀNOŠANAS REĢIONS

Reģ.Nr. 90002222018, Zigfrīda Annas Meierovica bulvārī 18, Rīga, LV – 1050,  
tālr.: +371 67226430, fakss: +371 67226431, e-pasts: rpr@rpr.gov.lv, www.rpr.gov.lv

Rīgā

06.05.2015. Nr. Nos-2/8

Uz 25.03.2015. Nr. 3-11/216

Salacgrīvas novada Dome  
Smilšu iela 9, Salacgrīva,  
Salacgrīvas novads, LV-4033  
dome@salacgriva.lv

*Par Salacgrīvas novada Ilgtspējīgas attīstības  
stratēģiju 2015.-2038.gadam un Attīstības  
programmu 2015.-2021.gadam*

Rīgas plānošanas reģions (turpmāk – RPR) informē, ka ir saņēmis Salacgrīvas novada Domes 25.03.2015. vēstuli Nr. 3-11/216 „Par Salacgrīvas novada plānošanas dokumentu nodošanu publiskajai apspriešanai un atzinumu saņemšanai” (RPR reģistrēta 30.03.2015. Nr.123-SA). RPR iepazīšies un izvērtējis Salacgrīvas novada attīstības plānošanas dokumentu projektu materiālus.

Atzinuma sagatavošanai tika izvērtēta Salacgrīvas novada Ilgtspējīgas attīstības stratēģijas 2015.-2038.gadam 1.redakcijas (turpmāk – Stratēģija), Salacgrīvas novada Attīstības programmas 2015.-2021.gadam 1.redakcijas projektu atbilstība normatīvo aktu prasībām un RPR teritorijas attīstības plānošanas dokumentiem (RPR attīstības stratēģijai 2000.-2020.gadam, RPR telpiskajam plānojumam 2005.-2025.gadam) un izvērtēts Vides pārskata 1.redakcijas projekts.

*Salacgrīvas novada Ilgtspējīgas attīstības stratēģijas 2015.-2038.gadam 1.redakcijas projekts:*

Stratēģija ir izstrādāta atbilstoši noteiktajai attīstības plānošanas sistēmai (*Attīstības plānošanas sistēmas likuma 8.pants un 9.panta 4.daļa, Teritorijas attīstības plānošanas likuma 5.pants, MK noteikumu Nr.711 „Noteikumi par pašvaldību teritorijas attīstības plānošanas dokumentiem” 9.punkts*) un atbilstoši kārtībai, kādā Rīgas plānošanas reģions izvērtē vietējo pašvaldību Ilgtspējīgas attīstības stratēģijas (apstiprināta RPR AP 13.06.2014) – ievērojot nacionāla līmeņa attīstības plānošanas dokumentā – Latvijas ilgtspējīgas attīstības stratēģijā līdz 2030.gadam noteiktos ilgtermiņa attīstības mērķus un prioritātes un atspoguļo valsts teritorijas attīstības politiku. Stratēģija atbilst reģionāla līmeņa teritorijas attīstības plānošanas dokumentiem – RPR attīstības stratēģijas 2000.-2020.gadam attīstības prioritātēm un RPR telpiskajā plānojumā 2005.-2025.gadam noteiktajai perspektīvai telpiskai struktūrai.

Stratēģija ietver Stratēģisko daļu un Telpiskās attīstības perspektīvu (*Teritorijas attīstības plānošanas likuma 21.panta 1.daļa, MK noteikumu Nr.711 „Noteikumi par pašvaldību teritorijas attīstības plānošanas dokumentiem” 2.1.nodaļas 10.1. un 10.2.punkts*). Stratēģiskajā daļā ir ietverts ilgtermiņa attīstības redzējums (vīzija), stratēģiskie mērķi, ilgtspējīgas attīstības prioritātes un teritorijas specializācija (*Teritorijas attīstības plānošanas likuma 21.panta 1.daļa, MK noteikumu Nr.711 „Noteikumi par pašvaldību teritorijas attīstības plānošanas dokumentiem” 2.1.nodaļas 10.punkts*).

Telpiskās attīstības perspektīvā ir aprakstīta un grafiski attēlota Salacgrīvas novada patreizējā un vēlamā telpiskā struktūra 2038.gadā, ietverti nozīmīgākie esošās telpiskās struktūras elementi un vēlamās ilgtermiņa izmaiņas, galvenās funkcionālās telpas, apdzīvojuma struktūra un publisko pakalpojumu klāsts, galvenie transporta koridori, infrastruktūra, maģistrālie inženierkomunikāciju tīkli un objekti (*Teritorijas attīstības plānošanas likuma 21.panta 2.daļa, MK noteikumu Nr.711 „Noteikumi par pašvaldību teritorijas attīstības plānošanas dokumentiem” 2.1.nodaļas 11.punkts*).

Stratēģijas īstenošanas uzraudzībai noteikti ilgtermiņā sasniedzamie rezultatīvie rādītāji (*Teritorijas attīstības plānošanas likuma 12.panta 3.daļa, MK noteikumu Nr.711 „Noteikumi par pašvaldību teritorijas attīstības plānošanas dokumentiem” 12.punkts*), un vēlamās to tendences Stratēģijas ieviešanas uzraudzībai.

Ir nodrošināta sabiedrības līdzdalība Stratēģijas izstrādē un sabiedriskās iesaistes pasākumi notiek saskaņā ar normatīvo aktu prasībām (*Teritorijas attīstības plānošanas likuma 4.pants, Ministru kabineta 2009.gada 25.augusta noteikumi Nr.970 „Sabiedrības līdzdalības kārtība attīstības plānošanas procesā” 13. un 14.punkts, MK noteikumu Nr.711 „Noteikumi par pašvaldību teritorijas attīstības plānošanas dokumentiem” 67.,68. un 71.punkts*). Pieņemti lēmumi par Stratēģijas izstrādes uzsākšanu, nodošanu publiskai apspriešanai un nodošanu atzinuma sniegšanai. Informācija ir ievietota internetā pašvaldības mājas lapā ([www.salacgriva.lv](http://www.salacgriva.lv)). Apspriežamie dokumenti ir pieejami pašvaldībā un internetā. Publiskās apspriešanas laikā tiek nodrošināta iespēja sniegt atzinumus un ieteikumus rakstiski, kā arī piedalīties publiskās apspriešanas sabiedriskajā sanāksmē.

RPR atbalsta izstrādāto Salacgrīvas novada Ilgtspējīgas attīstības stratēģijas 2015.-2038.gadam 1.redakcijas projektu.

#### Salacgrīvas novada Attīstības programmas 2015.-2021.gadam 1.redakcijas projekts:

Salacgrīvas novada attīstības programmas 2015.-2021.gadam 1.redakcijas projekts izvērtēts atbilstoši vērtēšanas kritērijiem par pašvaldības attīstības programmas atbilstību normatīvajos aktos noteiktajām prasībām un metodiskajiem ieteikumiem attīstības programmu izstrādei reģionālā un vietējā līmenī. Atbilstoši kārtībai, kādā Rīgas plānošanas reģions izvērtē vietējo pašvaldību attīstības programmas (apstiprināta RPR AP 13.06.2014), 2015.gada 30.aprīlī tika organizēta Salacgrīvas novada AP apspriešanas sanāksme ar RPR un Salacgrīvas novada kaimiņu pašvaldību pārstāvjiem.

Attīstības programmā, vērtējot Salacgrīvas novada funkcionālo sasaisti ar kaimiņu pašvaldībām, ir vērtētas esošās un plānotās ekonomiskās, sociālās (funkcionālās) saites un sadarbības iespējas ar kaimiņu pašvaldībām un citām reģiona pašvaldībām.

Ir nodrošināta sabiedrības līdzdalība AP izstrādē un sabiedriskās iesaistes pasākumi notikuši saskaņā ar normatīvo aktu prasībām. Publiskās apspriešanas laikā tika nodrošināta iespēja sniegt atzinumus un ieteikumus rakstiski, kā arī piedalīties publiskās apspriešanas sabiedriskajās sanāksmēs.

RPR atbalsta izstrādāto Salacgrīvas novada Attīstības programmas 2015.-2021.gadam 1.redakcijas projektu, tomēr lūdzam AP veikt Kritēriju izpildes tabulā (pielikumā) ieteiktos redakcionālos precizējumus.

Salacgrīvas novada attīstības plānošanas dokumentu Vides pārskata 1.redakcijas projekts:

RPR ir iepazinies ar iesniegtajiem attīstības plānošanas dokumentu Vides pārskata 1.redakcijas projekta materiāliem. Secinām, ka tā saturs atbilst Ministru kabineta 2004.gada 23.marta noteikumu Nr.157 "Kārtība kādā veicams ietekmes uz vidi stratēģiskais novērtējums" 8.punktā noteiktajam. Pprojektā ir sniegts detalizēts novada vides stāvokļa novērtējums, Attīstības plānošanas dokumentu risinājumu ietekmes uz vidi izvērtējums, kā arī ieteikumi iespējamās negatīvās ietekmes uz vidi samazināšanai. RPR sniedz pozitīvu atzinumu iesniegtajam Salacgrīvas novada Ilgtspējīgas attīstības stratēģijas 2015.-2038.gadam un Attīstības programmas 2015.-2021.gadam Vides pārskata projektam.

Pēc Stratēģijas un Attīstības programmas apstiprināšanas, lūdzam, elektroniskā veidā iesniegt RPR Domes sēdes lēmumus par minēto attīstības plānošanas dokumentu apstiprināšanu un apstiprinātos attīstības plānošanas dokumentus.

Pielikumā:

Kritēriju izpildes vērtējums par pašvaldības ilgtspējīgas attīstības stratēģijas atbilstību Rīgas plānošanas reģiona teritorijas attīstības plānošanas dokumentiem un normatīvajos aktos noteiktajām prasībām – uz 5 lapām.

Kritēriju izpildes vērtējums par pašvaldības attīstības programmas atbilstību Rīgas plānošanas reģiona teritorijas attīstības plānošanas dokumentiem un normatīvajos aktos noteiktajām prasībām – uz 5 lapām.

Ar cieņu,

Administrācijas vadītājs

Edgars Rantiņš

Cielava 67559821

DOKUMENTS PARAKSTĪTS AR DROŠU ELEKTRONISKO PARAKSTU UN SATUR LAIKA ZĪMOGU.

Pielikums Nr.2 Rīgas plānošanas reģiona 2014.gada 13.jūnija kārtībai „Kārtība, kādā Rīgas plānošanas reģions izvērtē vietējo pašvaldību ilgtspējīgas attīstības stratēģijas un attīstības programmas”

**KRITĒRIJU IZPILDES VĒRTĒJUMS PAR PAŠVALDĪBAS ATTĪSTĪBAS PROGRAMMAS ATBILSTĪBU RĪGAS PLĀNOŠANAS REĢIONA TERITORIJAS ATTĪSTĪBAS PLĀNOŠANAS DOKUMENTIEM UN NORMATĪVAJOS AKTOS NOTEIKTAJĀM PRASĪBĀM**

Pašvaldības attīstības programmas nosaukums: Salacgrīvas novada attīstības programma 2015.-2021.gadam

Pašvaldības attīstības programmas iesniegšanas datums: 30.03.2015.

Aizpildīšanas datums: 05.05.2015.

N. p. k.	Kritērijs	Pants/punkts normatīvajos aktos	Atzīme par izpildi (jā / nē / daļēji)	Komentārs (par atbilstību kritērijiem un nepieciešamie uzlabojumi)
<b>1. Pašvaldības attīstības programma (turpmāk – AP) ir izstrādāta / aktualizēta, atbilstoši noteiktajai attīstības plānošanas sistēmai (Attīstības plānošanas sistēmas likuma 8. un 9.pants, Teritorijas attīstības plānošanas likuma 5.pants un 22.panta 1.daļa, MK noteikumu Nr.711 „Noteikumi par pašvaldību teritorijas attīstības plānošanas dokumentiem” 13.punkts)</b>				
<u>1.1.</u>	<i>AP ir izstrādāta / aktualizēta vidējam termiņam (līdz 7 gadiem)</i>	<i>APSL 8.pants</i>	Jā	Salacgrīvas novada attīstības programma 2015.-2021.gadam (turpmāk – Attīstības programma) ir izstrādāta vidēja termiņa plānošanas periodam – 7 gadiem.
<u>1.2.</u>	<i>AP ir izstrādāta / aktualizēta saskaņā ar hierarhiski augstākiem nacionāla līmeņa attīstības plānošanas dokumentiem - Latvijas ilgtspējīgas attīstības stratēģiju līdz 2030.gadam un Latvijas Nacionālo attīstības plānu 2014. – 2020.gadam</i>	<i>APSL 9.panta 4.daļa; TAPL 22.panta 1.punkts; MKN 711 13.punkts</i>	Jā	Salacgrīvas novada attīstības galveno koncepciju nosaka Salacgrīvas novada IAS paustā konceptuālā vīzija un attīstības stratēģiskie mērķi, kas iekļauti AP. Novada attīstības stratēģiskie risinājumi atbilst nacionāla līmeņa attīstības plānošanas dokumentiem – Latvijas ilgtspējīgas attīstības stratēģijai līdz 2030.gadam. Novada attīstības stratēģiskie risinājumi atbilst nacionāla līmeņa attīstības plānošanas dokumentiem – Latvijas ilgtspējīgas attīstības stratēģijai līdz 2030.gadam un Latvijas Nacionālās attīstības plānam 2014.-2020.gadam.
<u>1.3.</u>	<i>AP ir izstrādāta / aktualizēta saskaņā ar Rīgas plānošanas reģiona teritorijas attīstības plānošanas dokumentiem</i>	<i>APSL 9.panta 3.daļa; TAPL 22.panta 1.daļa; MKN 711 13.punkts</i>	Jā	Rīgas plānošanas reģiona telpiskais (teritorijas) plānojums 2005.-2025.gadam nosaka reģiona perspektīvo telpisko struktūru, kur Salacgrīvas novada teritorijas daļa atrodas Lauku telpas ar jauktu (mozaikveida) zemes lietojumu areālā, Tūrisma un dabas aizsardzības teritoriju areālā, un Piejūras tūrisma un vides aizsardzības joslā. Salacgrīva un Ainaži ir noteiktas kā vietējas nozīmes lokālās atbalsta struktūras attīstības centri. Attīstības programma atbilst Rīgas

				plānošanas reģiona teritorijas attīstības plānošanas dokumentos noteiktajām attīstības prioritātēm, mērķiem un rīcības virzieniem (Rīgas plānošanas reģiona attīstības stratēģija 2000.-2020.gadam, Rīgas reģiona attīstības programma 2009.-2013.gadam ar stratēģiskām rīcībām līdz 2020.gadam), kā arī perspektīvai telpiskai struktūrai (Rīgas plānošanas reģiona telpiskais plānojums 2005.-2025.gadam).
<u>1.4.</u>	<i>AP ir izstrādāta / aktualizēta saskaņā ar pašvaldības ilgtspējīgas attīstības stratēģijā noteiktajiem ilgtermiņa stratēģiskajiem mērķiem un prioritātēm</i>	<i>APSL 9.panta 4.daļa; TAPL 22.panta 1.daļa; MKN 711 13.punkts</i>	Jā	Attīstības programma ir izstrādāta saskaņā ar novada ilgtermiņa teritorijas attīstības plānošanas dokumentiem – Salacgrīvas novada ilgtspējīgas attīstības stratēģiju 2015.-2038.gadam.
<u>1.5.</u>	<i>AP ir izstrādāta / aktualizēta saskaņā ar blakus esošo pašvaldību teritorijas attīstības plānošanas dokumentiem</i>	<i>TAPL 22.panta 1.daļa; MKN 711 13.punkts</i>	Jā	Salacgrīvas novada Attīstības programmā ir izvērtēti blakus esošo pašvaldību attīstības plānošanas dokumenti un tajos ietvertie principi, kā arī vērtēta Salacgrīvas loma šo kopīgo attīstības mērķu sasniegšanā ne tikai pašvaldību, bet arī Rīgas plānošanas reģiona mērogā.
<u>1.6.</u>	<i>AP izstrādāta, balstoties uz aktualizētu pašreizējās situācijas raksturojumu, kas apkopots atsevišķā sējumā</i>	<i>MKN 711 8.punkts</i>	Jā	AP sniegts Pašreizējās situācijas raksturojums un SVID analīze un aktuālākie statistikas dati.
<b>2. AP ietver šādas sadaļas (Teritorijas attīstības plānošanas likuma 22.panta 2.daļa, MK noteikumu Nr.711 „Noteikumi par pašvaldību teritorijas attīstības plānošanas dokumentiem” 2.2.nodaļa)</b>				
<u>2.1.</u>	<i>Stratēģiskā daļa, kurā ietvertas vidēja termiņa attīstības prioritātes un rīcības virzieni</i>	<i>MKN 711 14.1.punkts</i>	Jā	Attīstības programmā ir iekļauta Stratēģiskā daļa, kas ietver novada attīstības vidēja termiņa stratēģiskos uzstādījumus, kas izriet no novada IAS.
<u>2.2.</u>	<i>Rīcības un investīciju plāns</i>	<i>TAPL 22.panta 2.daļa; MKN 711 14.2.punkts</i>	Jā	Attīstības programmā ir iekļauts Rīcības plāns 2015-2021.gadam un Investīciju plāns 2015.-2017.gadam.
<u>2.3.</u>	<i>Īstenošanas uzraudzības un novērtēšanas kārtība</i>	<i>MKN 711 14.3.punkts</i>	Jā	Attīstības programmā ir iekļauta AP īstenošanas un uzraudzības kārtība. Salacgrīvas novada attīstības programmā 2015. – 2021.gadam noteiktas 5 prioritātes. To sasniegšanas izvērtējuma pamatā ir 39 rezultatīvie rādītāji, kas apkopoti AP tabulā „Rezultatīvie rādītāji”. Tabulā norādīti rādītāju vēlamās tendences, bet nav sniegta to sākotnējā (bāzes) vērtība.
<u>2.4.</u>	<i>Informācija par attīstības programmas izstrādi</i>	<i>TAPL 22.panta 2.daļa</i>	Jā	Attīstības programmā iekļautajā nodaļā „Sabiedrības līdzdalība” sniegta informācija par sabiedrības līdzdalību attīstības programmas izstrādē un attīstības programmas izstrādes procesu.

<b>3. Rīcības un investīciju plāns</b> (Attīstības plānošanas sistēmas likums 8.pants, Teritorijas attīstības plānošanas likuma 22.panta 2.daļa, MK noteikumu Nr.711 „Noteikumi par pašvaldību teritorijas attīstības plānošanas dokumentiem” 2.2.nodaļa 14.2. un 15.punkts)				
<u>3.1.</u>	<i>Rīcības un investīciju plāns ir izstrādāts ne mazāk kā triju gadu periodam</i>	<i>APSL 8.pants; MKN 711 15.punkts</i>	Jā	Rīcības plānā iekļauto pasākumu termiņš sniedzas līdz 2021.gadam, kā arī ir rīcības, kas īstenojamas pastāvīgi, savukārt Investīciju plāns izstrādāts periodam no 2015. līdz 2017.gadam.
<u>3.2.</u>	<i>Rīcības un investīciju plānā ir noteiktas plānotās darbības un to izpildes termiņi</i>	<i>MKN 711 15.1.punkts</i>	Jā	Rīcības un Investīciju plānā ir noteiktas plānotās darbības un to izpildes plānotie termiņi.
<u>3.3.</u>	<i>Rīcības un investīciju plānā ir iekļauti investīciju projekti, to finansējuma apjoms un avoti</i>	<i>TAPL 22.panta (2)daļa; MKN 711 15.2.punkts</i>	Jā	Salacgrīvas novada investīciju plānā ir iekļauti pašvaldības investīciju projekti, kuri tiek plānoti noteiktā termiņā, un kuriem ir apzināts nepieciešamais finansējuma apjoms, avoti, ieviešanas termiņš un atbildīgā institūcija. Investīciju projekti ir sagrupēti pa novada attīstības ilgtermiņa stratēģiskajiem mērķiem, projektam norādot rīcības virzienus. Investīciju plānā iekļautā informācija par plānotajiem projektiem / pasākumiem un darbības rezultātiem ļauj novērtēt projektu ieguldījumu pašvaldības attīstībā.
<u>3.4.</u>	<i>Rīcības un investīciju plānā ir iekļauti plānoto darbību rezultāti</i>	<i>TAPL 22.panta (2)daļa; MKN 711 15.3.punkts</i>	Jā	Rīcības un investīciju plānos ir iekļauta plānoto darbību plānotie sasniedzamie rezultāti.
<u>3.5.</u>	<i>Rīcību un investīciju plānā ir norādīts īstenošanas periods</i>	<i>MKN 711 15.4.punkts</i>	Jā	Rīcības un investīciju plānos ir norādīts plānoto darbību plānotais īstenošanas periods.
<u>3.6.</u>	<i>Rīcību un investīciju plānā ir norādīti atbildīgie par rīcības un investīciju plāna īstenošanu</i>	<i>MKN 711 15.5.punkts</i>	Jā	Rīcības un investīciju plānos ir norādīti atbildīgie par plānoto darbību īstenošanu.
<b>4. AP īstenošanas uzraudzība</b> (Teritorijas attīstības plānošanas likuma 12.panta 3.daļa un 22.panta 2.daļa un MK noteikumu Nr.711 „Noteikumi par pašvaldību teritorijas attīstības plānošanas dokumentiem” 14.3. un 17.punkts)				
<u>4.1.</u>	<i>AP īstenošanas un uzraudzības kārtībā ir noteikti rezultatīvie rādītāji</i>	<i>MKN 711 14.3.punkts</i>	Jā	AP ir iekļauta Rezultatīvo rādītāju tabula, to vēlamās sasniedzamās tendences.
<u>4.2.</u>	<i>AP īstenošanas un uzraudzības kārtībā ir noteikts uzraudzības pārskatu sniegšanas biežums un saturs atbilstoši normatīvo aktu prasībām</i>	<i>MKN 711 14.3.punkts</i>	Jā	Salacgrīvas novada attīstības programmas 2015. - 2021. gadam īstenošanas uzraudzību veiks īpaši izveidota uzraudzības darba grupa, kura tiks apstiprināta ar domes lēmumu. AP noteikts, ka Uzraudzības darba grupa: Izvērtēs attīstības programmas ieviešanas gaitu; Iesniegs priekšlikumus Salacgrīvas novada domei par rīcības un investīciju plāna aktualizēšanu; Apstiprinās uzraudzības ziņojumu; Informēs sabiedrību par attīstības programmā izvirzīto rīcību realizēšanu. Uzraudzības darba grupa ikgadējo

				pārskatu par attīstības programmas ieviešanu izstrādā līdz kārtējā gada maija sākumam, sagatavoto informāciju iekļauj pašvaldības publiskajā pārskatā. Uzraudzības darba grupa iesniedz priekšlikumus izstrādājot nākamā gada budžetu.
<u>4.3.</u>	<i>Uzraudzības pārskatā par AP īstenošanas rezultātiem ir paredzēts ietvert informāciju par veiktajām aktivitātēm, rezultatīvo rādītāju izmaiņām, secinājumiem un ieteikumiem turpmākajai rīcībai</i>	<i>MKN 711 17.punkts</i>	Jā	Uzraudzības ziņojums, koncentrēti sniedz informāciju par plānošanas dokumenta ieviešanu un nepieciešamajām izmaiņām. Ziņojums par AP īstenošanas rezultātiem ietver informāciju par veiktajām aktivitātēm, rezultatīvo rādītāju izmaiņām, secinājumiem un ieteikumiem turpmākai rīcībai. Ziņojumā tiek ietverta informācija par atbilstību IAS izvirzītajiem mērķiem.
<u>4.4.</u>	<i>Uzraudzības pārskatā ir paredzēts ietvert informāciju par atbilstību ilgtspējīgas attīstības stratēģijā izvirzītajiem mērķiem</i>	<i>MKN 711 17.punkts</i>	Jā	Ziņojumā tiek ietverta informācija par atbilstību IAS izvirzītajiem mērķiem.
<b>5. Sabiedrības līdzdalība AP izstrādē (Teritorijas attīstības plānošanas likuma 4.pants, Ministru kabineta 2009.gada 25.augusta noteikumi Nr.970 „Sabiedrības līdzdalības kārtība attīstības plānošanas procesā” 13. un 14.punkts, MK noteikumu Nr.711 „Noteikumi par pašvaldību teritorijas attīstības plānošanas dokumentiem” 67.,68. un 71.punkts)</b>				
<u>5.1.</u>	<i>AP izstrādes procesā ir notikusi dokumenta publiskā apspriešana, kuras termiņš nav mazāks par četrām nedēļām (atkārtotas publiskās apspriešanas termiņš nav mazāks par trīs nedēļām)</i>	<i>MKN 711 68. un 71.punkts</i>	Jā	AP izstrādes procesā notikušās publiskās apspriešanas termiņš no 2015. gada 30.marta līdz 2015. gada 11.maijam.
<u>5.2.</u>	<i>Pašvaldības mājaslapā sadaļā „Sabiedrības līdzdalība” ievietots paziņojums par līdzdalības procesu atbilstoši normatīvajiem aktiem par kārtību, kādā iestādes ievieto informāciju internetā</i>	<i>MKN 970 13.punkts</i>	Jā	Pašvaldības mājas lapā <a href="http://www.Salacgriva.lv">www.Salacgriva.lv</a> tika ievietots paziņojums par līdzdalības procesu.
<u>5.3.</u>	<i>Pašvaldība elektroniski sagatavotu paziņojumu par līdzdalības procesu ir iesniegusi Rīgas plānošanas reģionam publicēšanai tā mājaslapā <a href="http://www.rpr.gov.lv">www.rpr.gov.lv</a> sadaļā „Sabiedrības līdzdalība”</i>	<i>MKN 970 14.punkts</i>	Jā	Elektroniski sagatavots paziņojums par līdzdalības procesu AP izstrādē tika ievietots RPR mājas lapā.
<b>6. AP apspriešana ar RPR un kaimiņu pašvaldībām („Kārtība, kādā RPR izvērtē pašvaldību ilgtspējīgas attīstības stratēģijas un attīstības programmas, 10.punkts)</b>				
<u>6.1.</u>	<i>AP izvērtēšanas procesā ir notikusi AP apspriešana ar RPR un kaimiņu pašvaldībām</i>	-	Jā	AP SA procesā, 2015.gada 30.aprīlī Salacgrīvas novada Domes ēkā zālē notika AP apspriešanas sanāksme ar kaimiņu pašvaldībām un RPR. AP apspriešanas sanāksmē piedalījās RPR, Salacgrīvas novada, Alojās un Limbažu novadu pārstāvji.
<b>7. RPR metodiskajā materiālā ietvertu principu ievērošana (Metodiskais materiāls „Attīstības plānošana pašvaldībās” RPR vietējo pašvaldību IAS un AP izstrādei)</b>				
<u>7.1.</u>	<i>AP izstrādē ir ņemts vērā metodiskais materiāls RPR vietējo pašvaldību IAS un AP izstrādei „Attīstības plānošana pašvaldībās”</i>	-	Jā	AP izstrādē ievēroti RPR metodisko ieteikumu AP izstrādei „Attīstības plānošana pašvaldībās” principi, īpaši ieteikumi kas attiecas uz Piekastes un Pierīgas pašvaldību teritoriju attīstības plānošanu.



Pielikums Nr.1 Rīgas plānošanas reģiona 2014.gada 13.jūnija rakstiskā procedūrā Lēmums Nr.14 kārtībai „Kārtība, kādā Rīgas plānošanas reģions izvērtē vietējo pašvaldību ilgtspējīgas attīstības stratēģijas un attīstības programmas”

**KRITĒRIJU IZPILDES VĒRTĒJUMS PAR PAŠVALDĪBAS ILGTSPĒJĪGAS ATTĪSTĪBAS STRATĒĢIJAS ATBILSTĪBU RĪGAS PLĀNOŠANAS REĢIONA TERITORIJAS ATTĪSTĪBAS PLĀNOŠANAS DOKUMENTIEM UN NORMATĪVAJOS AKTOS NOTEIKTAJĀM PRASĪBĀM**

Pašvaldības ilgtspējīgas attīstības stratēģijas nosaukums: Salacgrīvas novada ilgtspējīgas attīstības stratēģija 2015.- 2038.gadam (1.redakcija)

Pašvaldības ilgtspējīgas attīstības stratēģijas iesniegšanas datums: elektroniski 05.05.2015.

Aizpildīšanas datums: 30.03.2015.

N. p. k.	Kritērijs	Pants/punkts normatīvajos aktos	Atzīme par izpildi (jā / nē / daļēji)	Komentārs (par atbilstību kritērijiem un nepieciešamie uzlabojumi)
<b>1. Pašvaldības ilgtspējīgas attīstības stratēģija (turpmāk – IAS) ir izstrādāta atbilstoši noteiktajai attīstības plānošanas sistēmai (Attīstības plānošanas sistēmas likuma 8. pants un 9.panta 4.daļa, Teritorijas attīstības plānošanas likuma 5.pants, MK noteikumu Nr.711 „Noteikumi par pašvaldību teritorijas attīstības plānošanas dokumentiem” 9.punkts)</b>				
<u>1.1.</u>	<i>IAS ir izstrādāta ilgtermiņam (līdz 25 gadiem)</i>	<i>APSL 8.pants</i>	<i>Jā</i>	IAS izstrādāta 24 gadiem no 2015.-2038.gadam
<u>1.2.</u>	<i>IAS ir izstrādāta, ievērojot hierarhiski augstāka nacionāla līmeņa attīstības plānošanas dokumentā - Latvijas ilgtspējīgas attīstības stratēģijā līdz 2030 noteiktos ilgtermiņa attīstības mērķus un prioritātes</i>	<i>APSL 9.panta 4.daļa; TAPL 5.pants; MKN 711 9.punkts</i>	<i>Jā</i>	Salacgrīvas novada IAS galveno koncepciju nosaka vīzija un attīstības stratēģiskie mērķi. Novada attīstības stratēģiskie risinājumi atbilst nacionāla līmeņa attīstības plānošanas dokumentiem – Latvijas ilgtspējīgas attīstības stratēģijai līdz 2030.gadam.
<u>1.3.</u>	<i>IAS ir izstrādāta saskaņā ar Rīgas plānošanas reģiona teritorijas attīstības plānošanas dokumentos noteiktajiem ilgtermiņa attīstības mērķiem un prioritātēm</i>	<i>APSL 9.panta 4.daļa; TAPL 5.pants; MKN 711 9.punkts</i>	<i>Jā</i>	Rīgas plānošanas reģiona telpiskais (teritorijas) plānojums 2005.-2025.gadam nosaka reģiona perspektīvo telpisko struktūru, kur Salacgrīvas novada teritorijas daļa atrodas Lauku telpas ar jauktu (mozaikveida) zemes lietojumu areālā, Tūrisma un dabas aizsardzības teritoriju areālā, un Piejūras tūrisma un vides aizsardzības joslā. Kur Salacgrīva un Ainaži ir noteiktas kā vietējas nozīmes lokālās atbalsta struktūras attīstības centrs. IAS izvirzīts mērķis Salacgrīvu veidot par reģionālas nozīmes attīstības

				centru. IAS atbilst Rīgas plānošanas reģiona teritorijas attīstības plānošanas dokumentos noteiktajām attīstības prioritātēm, mērķiem un rīcības virzieniem (Rīgas plānošanas reģiona attīstības stratēģija 2000.-2020.gadam, Rīgas reģiona attīstības programma 2009.-2013.gadam ar stratēģiskām rīcībām līdz 2020.gadam), kā arī perspektīvai telpiskai struktūrai (Rīgas plānošanas reģiona telpiskais plānojums 2005.-2025.gadam).
<b>2. IAS ietver šādas sadaļas (Teritorijas attīstības plānošanas likuma 21.panta 1.daļa, MK noteikumu Nr.711 „Noteikumi par pašvaldību teritorijas attīstības plānošanas dokumentiem” 2.1.nodaļas 10.1. un 10.2.punkts)</b>				
<u>2.1.</u>	<i>Stratēģiskā daļa</i>	<i>MKN 711 10.1.punkts</i>	<i>Jā</i>	IAS ietverta Stratēģiskā daļa.
<u>2.2.</u>	<i>Telpiskās attīstības perspektīva rakstveidā un grafiskā veidā</i>	<i>TAPL 21.panta 1. daļa; MKN 711 10.2.punkts</i>	<i>Jā</i>	IAS ietverta Telpiskās attīstības perspektīva.
<b>3. Stratēģiskā daļa (Teritorijas attīstības plānošanas likuma 21.panta 1.daļa, MK noteikumu Nr.711 „Noteikumi par pašvaldību teritorijas attīstības plānošanas dokumentiem” 2.1.nodaļas 10.punkts)</b>				
<u>3.1.</u>	<i>Stratēģiskajā daļā ir ietverts ilgtermiņa attīstības redzējums (vīzija), stratēģiskie mērķi un attīstības prioritātes</i>	<i>TAPL 21.panta 1.daļa; MKN 711 10.1.punkts</i>	<i>Jā</i>	IAS izvirzītā attīstības vīzija – Salacgrīvas novads 2038.gadā – vietējos resursos bēzēta pašpietiekamība, ZAĻAIS novads. IAS virsmērķis: Novada vietējos resursos bāzēta pašpietiekamība, nodrošinot labas pārvaldības virzītus panākumus dabas, ekonomiskās un sociālās vides uzlabošanā. Novada pašpietiekamību raksturo vietējo resursu izmantošana attīstības veicināšanā, un ikdienas vajadzību nodrošināšanā pēc iespējas mazāk izmantojot no ārējiem faktoriem atkarīgus risinājumus. IAS izvirzīti 2 attīstības mērķi – <b>M1.</b> Komfortabla, līdzsvarota, droša dzīvesvide; <b>M2.</b> Daudzveidīga mobilitāte. Stratēģijā izvirzīto mērķu sasniegšanai definēti 5

				prioritātes.
<u>3.2.</u>	<i>Stratēģiskajā daļā ir ietverta teritorijas specializācija</i>	<i>MKN 711 10.1.punkts</i>	<i>Jā</i>	Lai sasniegtu vīzijā noteikto, IAS noteiktas jomas un saimnieciskās darbības formas, kas Salacgrīvas novadā tiek īpaši atbalstītas un veicinātas: <ul style="list-style-type: none"> <li>• Piekrastes resursu un specifiskas sniegto priekšrocību izmantošana, attīstot raksturīgos uzņēmējdarbības veidus un infrastruktūru: ostas, rekreācijas kompleksu, zvejniecību, zivju pārstrādi;</li> <li>• Ekoloģisku pārtikas produktu audzēšana, ieguve, ražošana, izplatīšana;</li> <li>• Kultūras un atpūtas industrija - viesu uzņemšana, izklaides objekti un masu pasākumi;</li> <li>• Apstrādes rūpniecība ar iespējami augstu pievienoto vērtību;</li> <li>• Zinātnietilpīga, videi draudzīga ražošana un pakalpojumi, pētniecība.</li> </ul>
<b>4. Telpiskās attīstības perspektīva (Teritorijas attīstības plānošanas likuma 21.panta 2.daļa, MK noteikumu Nr.711 „Noteikumi par pašvaldību teritorijas attīstības plānošanas dokumentiem” 2.1.nodaļas 11.punkts)</b>				
<u>4.1.</u>	<i>Telpiskās attīstības perspektīvā ir noteiktas teritoriju attīstības vadlīnijas, aprakstīta un grafiski attēlota vēlamā teritorijas telpiskā struktūra</i>	<i>TAPL 21.panta 2.daļa; MKN 711 11.punkts</i>	<i>Jā</i>	IAS iekļauta Telpiskās attīstības perspektīva, kurā noteiktas teritoriju attīstības vadlīnijas un vēlamā telpiskā struktūra.
<u>4.2.</u>	<i>Telpiskās attīstības perspektīvā ir ietverti nozīmīgākie esošās telpiskās struktūras elementi un vēlamās ilgtermiņa izmaiņas, galvenās funkcionālās telpas</i>	<i>TAPL 21.panta 2.daļa; MKN 711 11.1.punkts</i>	<i>Jā</i>	Telpiskās attīstības perspektīvā ietverti nozīmīgākie esošie un ilgtermiņā vēlamie telpiskās struktūras elementi un funkcionālās telpas.
<u>4.3.</u>	<i>Telpiskās attīstības perspektīvā ir ietverta apdzīvojuma struktūra un publisko pakalpojumu klāsts</i>	<i>TAPL 21.panta 2.daļa; MKN 711 11.2.punkts</i>	<i>Jā</i>	Telpiskās attīstības perspektīvā ietverta apdzīvojuma struktūra un pakalpojumu klāsts.
<u>4.4.</u>	<i>Telpiskās attīstības perspektīvā ir ietverti galvenie transporta koridori un infrastruktūra, kā arī maģistrālie inženierkomunikāciju tīkli un objekti</i>	<i>TAPL 21.panta 2.daļa; MKN 711 11.3.punkts</i>	<i>Jā</i>	Telpiskās attīstības perspektīvā ietverti būtiskākie un prioritāri attīstāmie infrastruktūras objekti .
<u>4.5.</u>	<i>Telpiskās attīstības perspektīvā ir ietverta dabas teritoriju telpiskā struktūra, tajā skaitā īpaši aizsargājamo dabas teritoriju tīkls</i>	<i>TAPL 21.panta 2.daļa; MKN 711 11.4.punkts</i>	<i>Jā</i>	Telpiskās attīstības perspektīvā ietverta dabas teritoriju telpiskā struktūra, tai skaitā īpaši aizsargājamās dabas teritorijas un vērtīgas ainavu teritorijas.
<u>4.6.</u>	<i>Telpiskās attīstības perspektīvā ir</i>	<i>TAPL</i>	<i>Jā</i>	Telpiskās attīstības perspektīvā

	<i>ietvertas kultūrvēsturiski nozīmīgās teritorijas un ainaviski vērtīgās teritorijas</i>	<i>21.panta 2.daļa; MKN 711 11.5.un 11.6.punkts</i>		ietverta kultūrvēsturiski nozīmīgo teritoriju, tai skaitā materiālā un nemateriālā kultūras mantojuma, telpiskā struktūra, tai skaitā ainaviski vērtīgas teritorijas, to attīstības pamatojums.
<u>4.7.</u>	<i>Telpiskās attīstības perspektīvā ir ietvertas prioritāri attīstāmās teritorijas</i>	<i>TAPL 21.panta 2.daļa; MKN 711 11.7.punkts</i>	<i>Jā</i>	Telpiskās attīstības perspektīvā ietvertas prioritāri attīstāmās teritorijas.
<b>5. IAS īstenošanas uzraudzība (Teritorijas attīstības plānošanas likuma 12.panta 3.daļa, MK noteikumu Nr.711 „Noteikumi par pašvaldību teritorijas attīstības plānošanas dokumentiem” 12.punkts</b>				
<u>5.1.</u>	<i>IAS īstenošanas uzraudzībai noteikti rezultatīvie rādītāji</i>	<i>MKN 711 12.punkts</i>	<i>Jā</i>	IAS sadaļā Stratēģijas īstenošana un uzraudzība iekļauta tabula Stratēģijas rezultatīvie rādītāji, kurā norādīti sasniedzamie rezultatīvie rādītāji, to bāze rādītāji (2015.gads), sagaidāmā tendence, kā arī datu ieguves avoti.
<b>6. Sabiedrības līdzdalība IAS izstrādē (Teritorijas attīstības plānošanas likuma 4.pants, Ministru kabineta 2009.gada 25.augusta noteikumi Nr.970 „Sabiedrības līdzdalības kārtība attīstības plānošanas procesā” 13. un 14.punkts, MK noteikumu Nr.711 „Noteikumi par pašvaldību teritorijas attīstības plānošanas dokumentiem” 67.,68. un 71.punkts)</b>				
<u>6.1.</u>	<i>IAS izstrādes procesā ir notikusi dokumenta publiskā apspriešana, kuras termiņš nav mazāks par četrām nedēļām (atkārtotas publiskās apspriešanas termiņš nav mazāks par trīs nedēļām)</i>	<i>MKN 711 68. un 71.punkts</i>	<i>Jā</i>	IAS pirmās redakcijas publiskās apspriešanas termiņš 30.03.2015.-11.05.2015. Notikušas 5 sabiedriskās apspriešanas sanāksmes: Ainažos, Ainažu kultūras namā – 13.04.2015. Salacgrīvā, Salacgrīvas kultūras namā – 14.04.2015., Svētciena attīstības biedrības telpās – 15.04.2015. Liepupes pagastā, Tūjā „Zinību centrā” 16.04.2015. Liepupes vidusskolā, – 16.04.2015.
<u>6.2.</u>	<i>Pašvaldības mājaslapā sadaļā „Sabiedrības līdzdalība” ievietots paziņojums par līdzdalības procesu atbilstoši normatīvajiem aktiem par kārtību, kādā iestādes ievieto informāciju internetā</i>	<i>MKN 970 13.punkts</i>	<i>Jā</i>	Paziņojums ir ievietots pašvaldības mājaslapā sadaļā „Sabiedrības līdzdalība”.
<u>6.3.</u>	<i>Pašvaldība elektroniski sagatavotu paziņojumu par līdzdalības procesu ir iesniegusi Rīgas plānošanas reģionam</i>	<i>MKN 970 14.punkts</i>	<i>Jā</i>	Paziņojums ir ievietots RPR mājaslapā sadaļā „Sabiedrības līdzdalība”.

	<i>publicēšanai tā mājaslapā www.rpr.gov.lv sadaļā „Sabiedrības līdzdalība”</i>			
<b>7. RPR metodoloģiskajā materiālā ietverto principu ievērošana (Metodoloģiskais materiāls „Attīstības plānošana pašvaldībās” RPR vietējo pašvaldību IAS un AP izstrādei)</b>				
<u>7.1</u>	<i>IAS izstrādē ir ņemts vērā metodoloģiskais materiāls RPR vietējo pašvaldību IAS un AP izstrādei „Attīstības plānošana pašvaldībās”</i>	-	Jā	IAS izstrādē ir ņemts vērā RPR izstrādātais metodoloģiskais materiāls.

Tabulā lietotie saīsinājumi:

AP	Pašvaldības attīstības programma
APSL	08.05.2008. Attīstības plānošanas sistēmas likums
IAS	Pašvaldības ilgtspējīgas attīstības stratēģija
MKN 711	16.10.2012. Ministru kabineta noteikumi Nr.711 „Noteikumi par pašvaldību teritorijas attīstības plānošanas dokumentiem”
MKN 970	25.08.2009. Ministru kabineta noteikumi Nr.970 „Sabiedrības līdzdalības kārtība attīstības plānošanas procesā”
RAL	21.03.2002. Reģionālās attīstības likums
TAPL	13.10.2011. Teritorijas attīstības plānošanas likums



Vides pārraudzības valsts birojs

Rūpniecības iela 23, Rīga, LV-1045, tālr. 67321173, fakss 67321049, e-pasts vpvb@vpvb.gov.lv, www.vpvb.gov.lv

Rīgā

Datums skatāms laika zīmogā

### **Atzinums Nr.9**

## **Par Salacgrīvas novada ilgtspējīgas attīstības stratēģijas 2015.-2038.gadam un Salacgrīvas novada attīstības programmas 2015.-2021.gadam Vides pārskatu**

2015.gada 16.septembrī Vides pārraudzības valsts birojā (turpmāk arī Birojs) Salacgrīvas novada pašvaldība iesniedza Salacgrīvas novada ilgtspējīgas attīstības stratēģiju 2015.-2038.gadam (turpmāk arī Ilgtspējīga attīstības stratēģija) un Salacgrīvas novada attīstības programmu 2015.-2021.gadam (turpmāk arī Attīstības programma) un tās stratēģiskā ietekmes uz vidi novērtējuma vides pārskata projektu. Salacgrīvas novada pašvaldība veica Salacgrīvas novada ilgtspējīgas attīstības stratēģijas 2015.-2038.gadam un Salacgrīvas novada attīstības programmas 2015.-2021.gadam stratēģisko ietekmes uz vidi novērtējumu un sagatavoja vides pārskatu. Atzinums par vides pārskata projektu sagatavots atbilstoši likuma „Par ietekmes uz vidi novērtējumu” 23.<sup>5</sup> panta (6) daļas prasībām.

### **Vides pārskatā ietvertā informācija un izraudzītā risinājuma pamatojums:**

Vides pārraudzības valsts birojs atbilstoši likuma „Par ietekmes uz vidi novērtējumu” 4.panta (3) daļai un balstoties uz pašvaldības sniegto informāciju, kā arī ņemot vērā likuma „Par ietekmes uz vidi novērtējumu” 23.<sup>2</sup> pantā noteiktos stratēģiskā ietekmes uz vidi novērtējuma nepieciešamības kritērijus, 2013.gada 8.maijā pieņēma lēmumu Nr.28 “Par stratēģiskā ietekmes uz vidi novērtējuma procedūras piemērošanu” Salacgrīvas novada ilgtspējīgas attīstības stratēģijai 2015.-2038.gadam un Salacgrīvas novada attīstības programmai 2015.-2021.gadam.

Salacgrīvas novada ilgtspējīgas attīstības stratēģijas 2015.-2038.gadam un Salacgrīvas novada attīstības programmas 2015.-2021.gadam Vides pārskats atbilstoši Ministru kabineta 2004.gada 23.marta noteikumu Nr.157 „Kārtība, kādā veicams ietekmes uz vidi stratēģiskais novērtējums” IV nodaļas „Vides pārskatā iekļaujama informācija” 8.punktā noteiktajam ietver šādu informāciju:

1. Plānošanas dokumentu mērķi, satura izklāsts un saistība ar citiem plānošanas dokumentiem.

Vides pārskatā norādīti Salacgrīvas novada ilgtspējīgas attīstības stratēģijas 2015.-2038.gadam un Salacgrīvas novada attīstības programmas 2015.-2021.gadam mērķi, galvenās sadaļas un saistība ar citiem plānošanas dokumentiem, t.sk. ar valsts, reģionālā un vietējā līmeņa plānošanas dokumentiem, nesniedzot detalizētāku satura izklāstu par plānošanas dokumentu ilgtermiņa redzējumu, stratēģiskajiem mērķiem un prioritātēm.

## 2. Vides pārskata sagatavošanas procedūra.

Vides pārskatā ietverta informācija par Ilgtspējīgas attīstības stratēģijas un Attīstības programmas stratēģiskā ietekmes uz vidi novērtējuma sagatavošanas procedūru, vides pārskata sagatavošanā izmantotajām metodēm, izmantoto informāciju, iesaistītām institūcijām un sabiedrības līdzdalību. Autori atzīmējuši, ka stratēģiskais ietekmes uz vidi novērtējums veikts, izmantojot publiski pieejamo informāciju, datu bāzes, institūciju sniegtos nosacījumus, Salacgrīvas novada pašvaldības plānošanas dokumentus un publiskos pārskatus. Vides pārskatā aprakstīta Ilgtspējīgas attīstības stratēģijas un Attīstības programmas Vides pārskata sabiedriskās apspriešanas gaita, norādot, ka pēc sabiedriskās apspriešanas rezultātiem Vides pārskats tika papildināts vai labots ar nepieciešamo informāciju. Informācija par publiskās apspriešanas sanāksmju gaitu, kā arī saņemtie institūciju atzinumi un privātpersonu komentāri izvērtēti un sniegti pielikumā "Pārskats par Salacgrīvas novada attīstības programmu 2015.-2021.gadam un Salacgrīvas novada ilgtspējīgas attīstības stratēģijas 2015.-2038.gadam izstrādi".

## 3. Esošā vides stāvokļa analīze.

Vides pārskatā teritorijas raksturojumā ietverta informācija par novada esošajiem dabas apstākļiem un resursiem, vides kvalitāti un iespējamām izmaiņām, ja plānošanas dokuments netiktu īstenots:

3.1. vides pārskatā ir sniegts īss novada klimata, reljefa un ģeoloģiskais raksturojums, atzīmējot, ka novada reljefa un ģeoloģiskās īpatnības ir tās, kas ir ietekmējušas novada ainavu daudzveidību, tā radot priekšnoteikumus Salacgrīvas novada turpmākajai attīstībai kā tūrisma un rekreācijas resursam. Autori atzīmējuši, ka reljefa īpatnības visvairāk ietekmējušas piekrastes teritoriju, kur no Ainažiem līdz Vitrupes Kutkāju ragam dominē akumulācijas tipa krasti ar šaurām (10-30m) smilšainām, daļēji apaugušām pludmalēm, bet posmā no Kuivižiem līdz Ainažiem - vidēji plata (30 – 50 m) pļavu pludmale (Randu pļavas), savukārt no Vitrupes līdz pat novada dienvidu robežai dominē stāvkrausti, kas veidojušies devona nogulumos ar kvartāra nogulumu segu vai arī kvartāra nogulumos ar šaurām grants – smilts – oļu – laukakmeņu pludmalēm, kas raksturīgas tikai Vidzemē. Vides pārskatā atzīmēts, ka Salacgrīvas novads atrodas Ziemeļvidzemes biosfēras rezervāta teritorijā un daļa no teritorijas ir atzīta kā ainaviski vērtīga, kur ir noteikti ierobežojumi saimnieciskā darbībā, t.sk. būvniecībā. Salacgrīvas novadā dominē mozaikveida ainavas, savstarpēji mijoties lauksaimniecības, meža, pļavu, purvu, urbānās, piekrastes, upju un jūras piekrastes, kā arī transporta koridoru ainavām. Autori atzīmējuši, ka ainavu turpmāko veidošanos var ietekmēt gan jaunveidojamo zemju vienību minimālās platības, gan īpašumu apsaimniekošanas veids: lauksaimniecība, mezsaimniecība, ražošana, būvniecība, norādot, ka teritorijās, kuras ir noteiktas kā ainaviski vērtīgas, ir nepieciešams vērēt uzmanību uz to tālāku attīstību un apsaimniekošanu, nepieļaujot lauksaimniecības zemju aizaugšanu un kūlas veidošanos. Vides pārskatā sniegta informācija par novadā esošiem valsts un vietējas nozīmes kultūras pieminekļiem, kā arī industriālo mantojumu;

- 3.2. kā ekonomiski svarīgs resurss Salacgrīvas novadā tiek atzīmēts derīgo izrakteņu smilts, smilts-grants un kūdras ieguve, kuru izstrādes daudzums ir atšķirīgs pa gadiem, jo saimnieciskā darbība notiek neregulāri un daļa atradņu funkcionē salīdzinoši īsu laika periodu, jo pieejamais/ atļautais derīgo izrakteņu apjoms tiek izsmelts. Vides pārskatā norādīts, ka smilts novadā tiek iegūta vairākos karjeros: 2013. gadā ieguve notikusi Karateros 2, Jaunbrantos, Ķulaurgā, Ridājos, kā arī Ekajos, bet iepriekšējos gados smilts ieguve notikusi arī Stienūžos 4, Šalkās, Stienūžos, Stienūžos (Dambji 1), Lūros un Liepupē, savukārt smilts – grants ieguve 2013.gadā notikusi Kateros 2, Stienūžos, Stienūžos (Dambjos 1), Ekajos, bet iepriekšējos gados tā notikusi arī Jaunbrantos, Ridājos un Lūros. Salacgrīvas novadā kūdra tiek iegūta Seķu purvā Liepupes pagastā. Biroja vērtējumā esošās situācijas aprakstā trūkst konkrētākas informācijas par derīgo izrakteņu ieguves teritoriju platībām un to atrašanās vietām, ņemot vērā faktu, ka visa novada teritorija atrodas Ziemeļvidzemes biosfēras rezervāta teritorijā un, kā norādījuši autori, daļa no teritorijas ir atzīta kā ainaviski vērtīga, kur ir noteikta ierobežojoša saimnieciskā darbība. Vienlaicīgi šāda informācija nav sniegta un nav shematiski atzīmēta Ilgtspējīgā attīstības stratēģijā, ne arī norādīta Attīstības programmā kā potenciālā saimnieciskā darbība, lai gan Vides pārskatā ir atzīmēts, ka *“ilgtermiņā ir būtiski sekot līdzi derīgo izrakteņu ieguvei, kā arī veikt teritorijas izpēti un jaunu ieguves vietu apzināšanu.”* Biroja ieskatā, ja minētā darbība tiek nākotnē plānota attīstīt, tad, šādu izvērtējumu par derīgo izrakteņu ieguves ietekmi uz vidi ir jāsniedz arī vides pārskata 10. nodaļā *“Risinājumi iespējamās ietekmes uz vidi mazināšanai”*, t.sk. par hidroloģiskā režīma izmaiņām Ziemeļvidzemes biosfēras rezervāta teritorijā, kā arī īpaši aizsargājamām *Natura 2000 teritorijām*, ja to tuvumā tiek plānota derīgo izrakteņu ieguve, sniedzot risinājumus, lai novērstu būtisku potenciālo ietekmi uz vidi, t.sk. uz īpaši aizsargājamo dabas teritoriju bioloģisko daudzveidību un ekosistēmu kopumā;
- 3.3. autori ir raksturojuši Salacgrīvas novada upes, norādot, ka lielākās upes ir Salaca, Svētupe, Korģe, Noriņa, Vitrupe un Jaunupe, bet novadu šķērso arī vairākas mazākas upītes un strauti, no kuriem daļai ir sezonāls raksturs. Autori atzīmējuši, ka Salacgrīvas novada upēm ir būtiska nozīme zivju resursu daudzveidības nodrošināšanā. Birojs vērs uzmanību tam, ka atbilstoši Ministru kabineta 2002.gada 12.marta noteikumiem Nr.118 *“Noteikumi par virszemes un pazemes ūdeņu kvalitāti”* Salacgrīvas novadā kā prioritārie lašveidīgo zivju ūdeņi ir noteikti Salaca, Svētupe, Vitrupe, Jaunupe un Korģe, kurām atbilstoši noteikumiem aizliegts būvēt un atjaunot hidroelektrostaciju aizsprostus un veidot jebkādas mehāniskus šķēršļus. Autoru vērtējumā Salacgrīvas novada upes ir nozīmīgas ne tikai kā zivju resursa vieta, bet arī vērtējamās kā nozīmīgi un vērtīgi ainaviski objekti un rekreācijas vietas. Vides pārskatā norādīts, ka uz atsevišķām upēm notiek arī saimnieciskās darbības veikšana – nēģu ieguve un ūdenssporta aktivitātes, bet vietā, kur Salaca ietek Rīgas jūras līcī, abpus upei atrodas Salacgrīvas ostas teritorija. Autoru vērtējumā hidromorfoloģisko ietekmi uz upēm galvenokārt rada aizsprosti, melioratīvās sistēmas, kā arī ostas, norādot, ka stipri pārveidots ūdensobjekts ir Salaca, ko ietekmējusi Salacgrīvas ostas teritorija. Vides pārskatā detalizēti sniegta informācija par zivju resursiem, izdoto licenču skaitu un zvejas apjomiem, bet nav sniegts virszemes ūdeņu ekoloģiskais kvalitatīvais raksturojums un plānotās rīcības atbilstoši Gaujas upju baseina apgabala apsaimniekošanas plānā norādīto mērķu sasniegšanai;
- 3.4. Vides pārskatā sniegta informācija par vēju resursu izmantošanu novada teritorijā,



norādot, ka „veicot saskaņošanu ar atbildīgajām institūcijām vēja ģeneratorus ir iespējamas uzstādīt gan privātām vajadzībām, gan elektroenerģijas ieguvei rūpnieciskiem apjomiem. Pamatojoties uz dažādu pētījumu rezultātiem, var secināt, ka viens no vislabākajiem rajoniem vēja parku celtniecībai ir Ainažu apkārtnē (ar attālināšanos no piekrastes līdz 15 km).” Autori atzīmējuši, ka visa pašvaldības teritorija ietilpst Ziemeļvidzemes biosfēras rezervāta teritorijā, līdz ar to, plānojot vēja elektrostaciju būvniecību, novadam ir saistoši Ministru kabineta 2011.gada 19.aprīļa noteikumi Nr.303 “Ziemeļvidzemes biosfēras rezervāta individuālie aizsardzības un izmantošanas noteikumi” (turpmāk arī Noteikumi Nr.303), kuros ir noteiktas prasības vēju elektrostaciju būvniecībai. Birojs vērš uzmanību tam, ka Noteikumu Nr.303 5.punkta nosacījumos noteikts: „rezervātā aizliegts uzstādīt vēja elektrostacijas”, kuru cita starpā norādīti izņēmumi, kad šāda darbība ir pieļaujama, t.sk. Noteikumos Nr.303 noteikts, ka „atsevišķās teritorijās iespējama vēju elektrostaciju būvniecība bez augstuma ierobežojumu, citviet vēja elektrostaciju augstākais punkts nevar pārsniegt 30 metru augstumu”. Noteikumu Nr.303 2.pielikumā ir norādītas teritorijas, kur Ziemeļvidzemes biosfēras rezervāta teritorijā atļauts uzstādīt vēja elektrostacijas arī bez augstuma ierobežojuma. Vienlaikus Birojs atzīmē, ka zināma pretruna ir attiecībā uz pašvaldības plānošanas dokumentos sniegto informāciju, kur novadā nākotnē tiek atbalstīta atjaunojamā enerģijas izmantošana, konkrēti nenorādot, kāda veida atjaunojamā enerģija tiek atbalstīta, bet neatbalstot industriālo vēja elektrostaciju būvniecību;

5. Vides pārskatā atzīmēti jūras krasta procesu ietekmējošie faktori, kuru ietekmju rezultātā Salacgrīvas novada piekrastes dažādību ir iespējams iedalīt to zonās: teritorijas ar izteikti skartiem erozijas krastiem, teritorijas ar dinamiskā līdzsvara krastiem, teritorijas, kur notiek gan priekškāpu atjaunošanās, gan to noskalošana, gan arī akumulāciju krasti. Autori, atsaucoties uz „Vadlīnijas jūras krasta erozijas mazināšanai. Ieteikumi piekrastes pašvaldībām un zemes īpašniekiem” datiem, norādījuši uz jūras krasta erozijas riska joslas platumu pašvaldības teritorijā laika posmā līdz 2060.gadam: Liepupes pagasta lielākajā daļā jūras krasta erozijas risks tiek paredzēts platumā līdz 15 m, Ķurmjraga apkārtnē -līdz 50 m, posmā Tūja – Lēmbuži - 40 m, savukārt Salacgrīvas pagasta un pilsētas lielākajā daļā jūras krasta erozijas riska joslas platumš nepārsniedz 10 m, maksimālo jūras krasta erozijas riska joslas platumu paredzot posmā Melekas - Vitrupes ieteka (30-40 m), kā arī uz ziemeļiem no Salacgrīvas ostas (20 - 30 m). Ainažu pilsētā un pagastā nozīmīga krasta erozija nav paredzama, taču iespējama plaša zemo teritoriju applūšana ar izskalojumu un smilšu saskalojumu veidošanos;
5. Vides pārskatā raksturota vides kvalitāte novadā, īsumā sniedzot informāciju par atmosfēras gaisa kvalitāti, norādot, ka kopumā gaisa kvalitāte vērtējama kā laba, jo pašvaldības teritorijā atrodas salīdzinoši neliels skaits rūpnīcu un katlumāju, kā arī zināmā mērā gaisa kvalitāti ietekmē Salacgrīvas novada atrašanās Rīgas jūras līča malā un ievērojami lielās dabas teritoriju platības. Vides pārskata 1.pielikumā sniegti dati no VSIA „Latvijas Vides, ģeoloģijas un meteoroloģijas centra” (turpmāk arī VSLA LVĢMC) datubāzes GAISS-2 datiem, kuros Salacgrīvas novadā ir reģistrēti 20 gaisa piesāmotāji, t.sk. novadā esošās katlu mājas, savukārt autori nav snieguši informāciju par katlu mājās izmantoto apkures veidu un esošo siltumtrašu stāvokli novadā. Birojs vērš uzmanību tam, ka Attīstības programmā rīcība R.3.2.2.„Veikt siltumtīklu un

*siltumavotu rekonstrukciju novada ciemos un pilsētās” zināmā mērā norāda uz esošo problēmu siltumtrašu atbilstībai kvalitatīva pakalpojuma sniegšanā patērētājiem. Plānošanas dokumentos norādīts, ka pašvaldībā tiek plānoti arī energoefektivitātes pasākumi pašvaldības ēkām, kas Vides pārskatā nav pieminēti;*

- 3.7. Vides pārskatā tiek sniegta informācija par ūdens kvalitāti Salacgrīvas novada teritorijā, t.sk. par ūdens kvalitāti novadā esošajās peldvietās, norādot, ka novadā ir ierīkotas oficiālas peldvietas (Ainaži, Tūja un Salacgrīva), kas iekļautas Veselības inspekcijas oficiāli novēroto peldvietu sarakstā, kas apstiprināts ar Ministru kabineta 2012.gada 10.janvāra noteikumiem Nr.38 „Peldvietas izveidošanas un uzturēšanas kārtība” (turpmāk arī Noteikumi Nr.38) un ir labiekārtotas atbilstoši iepriekš minēto Noteikumu Nr.38 prasībām. Autori atzīmējuši, ka pēdējo gadu (kopš 2012. gada) dati liecina, ka ūdens kvalitāte oficiālajās peldvietās (Ainažu pludmale - Ainažu pagasts, Tūjas pludmale, peldvieta „Kriminalieki” - Liepupes pagasts, Salacgrīvas pludmale – Salacgrīva) ir atbilstoša normām. Biroja ieskatā pašvaldībai būtu jāvērs uzmanība šā jautājuma risināšanā arī turpmāko plānoto peldvietu izveidošanai atbilstoši Noteikumiem Nr.38 un 2010.gada Ministru kabineta noteikumiem Nr.608 „Noteikumi par peldvietu ūdens monitoringu, kvalitātes nodrošināšanu un prasībām sabiedrības informēšanai”, ņemot vērā novada Attīstības programmā paredzēto rīcības virzienu R.4.1.5. *“Veikt ūdens rekreācijas objektu izveidi”*, lai radītu labvēlīgus nosacījumus pašvaldības iedzīvotāju un potenciālo tūristu nodrošināšanai ar publiski pieejamām, veselībai drošām un pievilcīgām rekreācijas zonām. Autori atzīmējuši, ka sliktākā ekoloģiskā kvalitāte Salacgrīvas novada upēs, kurās tiek veikti monitoringa mērījumi, ir Svētupē un Uņģeņurgā, savukārt Rīgas jūras līča ūdens piesārņojumu Salacgrīvas novada piekrastē var radīt šādi avoti: 1) ūdens ienestais piesārņojums no lielākajām sateces upēm, t.sk. Salacas; 2) ieplūdes no mazajām upēm (Začupes, Ežurgas, Kurliņupes, Mazurgas, Lielurgas, Lepsturgas, Uņģeņurgas, Svētupes, Vitrupes, Blusupītes, Liepupes un citām mazākām upītēm), urgām, novadgrāvjiem, kanāliem; 3) izkliedētais piesārņojums, ko rada rekreācija; 4) ostas darbība Salacas lejtecē – Salacgrīvā; 5) jūras transporta radītais piesārņojums (iespējamās naftas, tās produktu un kuģu radīto notekūdeņu neatļautas noplūdes); 6) lietusuūdeņu kanalizācijas ieplūde un piesārņojuma ienese no apkārtējās teritorijas un 7) putnu kolonijas un savvaļas dzīvnieki. Vides pārskatā tiek sniegta informācija par centralizēto ūdensapgādes un notekūdeņu attīrīšanas pakalpojumu pieejamību novadā, norādot, ka ar šiem jautājumiem Salacgrīvas novadā nodarbojas uzņēmums SIA „Salacgrīvas ūdens”, sniedzot pakalpojumus ūdens ieguvei, uzkrāšanai un sagatavošanai lietošanai līdz padevei ūdensvada tīklā līdz pakalpojuma lietotājiem Liepupē, Tūjā, Svētcimā, Lauvās, Korģenē, Vecsalacā, Kuivižos, Ainažos un Salacgrīvā, savukārt centralizētie kanalizācijas tīkli atrodas Ainažos, Korģenē, Vecsalacā, Liepupē, Tūjā, Svētcimā un Salacgrīvā. SIA „Salacgrīvas ūdens” novada teritorijā darbības nodrošināšanai ir izveidotas 19 artēziskās akas, 9 atdzelžošanas stacijas, 6 notekūdeņu attīrīšanas iekārtas. Lietusuūdeņu savākšana daļēji tiek nodrošināta Salacgrīvā, Ainažos, Korģenē, Liepupē, pārējā novada teritorijā lietusuūdeņu savākšanai tiek izmantotas grāvju sistēmas. Vides pārskatā norādīts uz pazemes ūdeņu ieguves iespējām novada teritorijā, bet nav sniegta informācija par dzeramā ūdens kvalitāti

atbilstoši normatīvo aktu prasībām, kā arī novadā esošajām vai potenciālām problēmām, kas saistītas ar ūdensapgādes un kanalizācijas sistēmām, lai gan Attīstības programmā paredzētas rīcības R.3.1.5. „Nodrošināt dzeramā ūdens kvalitāti ūdensobjektos” ūdensapgādes sistēmas darbības un iedzīvotāju informētības nodrošināšanā un R.3.2.3. „Ūdensapgādes un kanalizācijas sistēmu attīstība un rekonstrukcija novada apdzīvotajās vietās”, kā rezultātā tiktu veikta Svētciema, Vecsalacas, Korģenes, Liepupes, Tūjas, Liepupes un Jelgavkrastu ciemu, kā arī Salacgrīvas un Ainažu pilsētu ūdensapgādes un kanalizācijas sistēmas rekonstrukcija un būvniecība. Līdz ar to Biroja ieskatā pašvaldība nākotnē plāno nodrošināt nepieciešamos pakalpojumus kvalitatīva dzeramā ūdens piegādē un notekūdeņu savākšanā un attīrīšanā, kas ir arī noteikts novada Ilgtspējīgas attīstības stratēģijas prioritārajā uzdevumā „Pilsētu un ciemu teritorijās nepieciešams pilnveidot inženiertehnisko infrastrukturu – centralizēto ūdens apgādi, kanalizāciju, siltumapgādi, lietussūdens un notekūdeņu savākšanu un attīrīšanu”, ko būtu lietderīgi raksturot detalizētāk;

- 3.8. Salacgrīvas novadā ir pieņemti saistošie noteikumi par atkritumu apsaimniekošanu un to apsaimniekošanu nodrošina pakalpojumu sniedzējs SIA “ZAAO”, ar kuru novada pašvaldība noslēgusi līgumu par atkritumu apsaimniekošanu, paredzot iespēju atkritumus šķirot gan iedzīvotājiem, gan arī uzņēmumiem. Vides pārskatā norādīts Salacgrīvas novadā savāktu atkritumu daudzums gan šķirotiem, gan nešķirotiem atkritumiem laika periodā no 2010.gada līdz 2014.gadam, kur pēc sniegtās informācijas secināms, ka savāktais atkritumu daudzums šajā laika periodā nav būtiski mainījies, bet novērojama tendence palielināties SIA “ZAAO” savāktu šķirotu atkritumu daudzumam. Vides pārskatā sniegta informācija par saimnieciski neizmantotām vidi degradējošām teritorijām, kas lielākoties pieder privātpersonām, līdz ar to Salacgrīvas novada dome ir pieņēmusi lēmumu dubultot nodokli zemēm, uz kurām atrodas vidi degradējošas, sagruvušas vai cilvēku drošību apdraudošas būves. Autori snieguši datus par VSIA LVGMC *Piesārņoto un potenciāli piesārņoto vietu reģistrā* minētām potenciāli piesārņotām vietām, kas atrodas Salacgrīvas novadā, norādot, ka šīs teritorijas saistītas ar naftas produktiem, agroķīmijas produktu atkritumiem un sadzīves atkritumiem;
- 3.9. vides pārskatā sniegta informācija par bioloģisko daudzveidību, kas ir viens no novada nozīmīgākajiem resursiem, kam ir ne tikai estētiska, bet arī sociāla un ekonomiska vērtība. Autori norādījuši, ka novads ir bagāts ar aizsargājamām un retām augu un dzīvnieku sugām, kas kopumā ar bioloģiski un ainaviski daudzveidīgām teritorijām veido vērtīgas dabas teritorijas, kas ir priekšnoteikums sekmīgai ekotūrisma attīstībai novadā. Autori norāda, lai saglabātu un aizsargātu dabas daudzveidību, ir noteiktas īpaši aizsargājamās dabas aizsardzības teritorijas (turpmāk arī ĪADT): Ziemeļvidzemes biosfēras rezervāts, dabas parks „Salacas ieleja”, dabas liegumi: „Vidzemes akmeņainā jūrmala”, „Randu pļavas”, „Mērnieku dumbrāji”, „Kalna purvs”, „Karateri”, „Lielpurvs”, „Niedrāju–Pilkas purvs”, „Vitupes ieleja”, kā arī ģeoloģiskie un ģeomorfoloģiskie dabas pieminekļi kā „Ežurgu sarkanās klintis”, „Krauju akmeņu saliņa”, „Lībiešu upurālas”, „Lielais krauju jūrakmens”, „Muižuļu akmens”, „Pietraga sarkanās klintis”, „Svētciema akmeņu saliņa”, „Veczemju klintis”, „Zaķu akmens” un 45 mikroliegumi, sniedzot raksturojumu par minēto teritoriju noteikto īpaši aizsargājamo putnu vai sugu un īpaši aizsargājamo biotopu aizsardzību, bet, nenorādot *Natura 2000 teritorijas* un ĪADT, kam izstrādāts dabas aizsardzības plāns. Autori atzīmējuši, ka dabas

aizsardzības nolūkos, kā arī, lai saglabātu tradicionālo piekrastes ainavu, ir noteikta Baltijas jūras un Rīgas jūras līča ierobežotas saimnieciskās darbības joslas teritorija, savukārt Ziemeļvidzemes biosfēras rezervātā ir noteikta ainavas aizsardzības zona. Vides pārskatā atzīmēts, ka Salacgrīvas novada teritorijā atrodas gan dižkoki, gan potenciāli dižkoki, gan reti svešzemju sugas koki, gan arī kultūrvēsturiski koki - kopskaitā ap 50, kuru apraksts dots Vides pārskata pielikumā Nr.3, norādot, ka par aizsargājamu uzskatāms jebkurš koks, kas sasniedz Ministru kabineta 2010.gada 16.marta noteikumu Nr.264 „Īpaši aizsargājamo dabas teritoriju vispārējie aizsardzības un izmantošanas noteikumi” 2.pielikumā noteiktos parametrus, kas tiek reģistrēta Dabas aizsardzības pārvaldes dabas datu pārvaldības sistēmā „OZOLS”.

4. Iespējamās izmaiņas, ja plānošanas dokuments netiktu īstenots.  
Autori norādījuši, ka Ilgtspējīgas attīstības stratēģija un Attīstības programma izstrādāta ar mērķi, lai veicinātu ilgtspējīgu attīstību, kas ietver iedzīvotāju dzīves apstākļu, uzņēmējdarbības uzlabošanu, vides kvalitātes aizsardzību un uzlabošanu, savukārt neizstrādājot un neieviešot Ilgtspējīgas attīstības stratēģijā un Attīstības programmā noteiktos pasākumus, nākotnē var prognozēt novada attīstības kavēšanos, pat regresiju, nepiesaistīto finanšu līdzekļu, kā arī nepārdomātās saimnieciskās darbības dēļ.
5. Vides stāvoklis teritorijās, kuras plānošanas dokumenta īstenošana var būtiski ietekmēt.  
Autoru vērtējumā vides stāvoklis Salacgrīvas novadā lielākoties vērtējams kā labs un teicams, ko nosaka ĪADT Ziemeļvidzemes biosfēras rezervāts un tajā ietilpstošais dabas parks, dabas liegumi, ģeoloģiskie un ģeomorfoloģiskie dabas pieminekļi un mikroliegumi. Vides pārskatā nav raksturots un izvērtēts vides stāvoklis teritorijās, kurās ar plānošanas dokumentu realizāciju varētu tas tikt būtiski ietekmēts, bet norādītas darbības, kas šādu būtisku ietekmi uz vidi potenciāli varētu radīt. Kā viena no nozīmīgākām ietekmēm uz vidi potenciāli sagaidāma Salacgrīvas novada teritorijā plānotā starptautiski nozīmīgā projekta realizācija – dzelzceļa Rail Baltica būvniecība, jo dzelzceļa līnija plānota cauri visam Salacgrīvas novadam, tādejādi šķērsojot Ziemeļvidzemes biosfēras rezervāta un dabas parka Salacas ieleja teritoriju. Autori atzīmē, ka vides stāvoklis šajās teritorijās vērtējams kā labs un teicams, kas var tikt izmainīts ar dzelzceļa Rail Baltica realizāciju lauksaimniecības un mežsaimniecības teritorijās, kā arī apdzīvotās vietās. Jahtu ostu būvniecība novada teritorijā varētu attīstīties Liepupes pagasta Duntē, Lembužos, Tūjā, kā arī Aināžos, arī šajā teritorijā autori vides stāvokli vērtē kā labu pašreizējā situācijā, bet autori norāda, ka jahtu ostu izveidei būtu nepieciešama jūras gultnes padziļināšana un piestātnes būvniecība, kas nākotnē varētu veidot lokālas vides izmaiņas, kā arī potenciāli iespējama īslaicīga putnu, savvaļas dzīvnieku un zivju traucēšana, tomēr pēc jahtu ostu izbūves autori paredz vides kvalitātes uzlabošanu līdzīgi kā tas ir noticis Kuivižu jahtu ostā, kurai pašreiz piešķirts „Zilais karogs”. Vides pārskatā norādīts uz plānotajām izmaiņām Salacgrīvas ostas teritorijā, kas saistās ar teritorijas paplašināšanos, kā arī Salacas upes un Rīgas jūras līča padziļināšanu ostas teritorijā un molu rekonstrukciju, kas nodrošinātu ostas attīstību ar kvalitatīvāku pakalpojumu un apkalpoto kuģu skaita pieaugumu, atzīmējot, ka vides stāvoklis Salacgrīvas ostas teritorijā arī vērtējams kā labs. Autori atzīmējuši: „gan iepriekšminētajos, gan citos gadījumos, kas nav iekļauti plānošanas dokumentos, bet būtiski ietekmē vides kvalitāti, ir jāveic ietekmes uz vidi procedūra, lai precizētu atļautās darbības apjomus”. Birojs vērš uzmanību uz to, ka ietekmes uz vidi novērtējums jāveic tiem objektiem, kas norādīti likumā „Par ietekmes uz

vidi novērtējumu” 1.pielikumā, savukārt likuma 2.pielikumā norādītas darbības, kurām nepieciešams sākotnējais izvērtējums nolūkā izvērtēt, vai ir nepieciešams veikt detalizētu ietekmes uz vidi novērtējumu, vienlaicīgi Salacgrīvas novada plānotajām darbībām ir saistošs noslēgtais līgums starp Latvijas Republikas un Igaunijas Republikas valdībām „Līgums starp Latvijas Republikas valdību un Igaunijas Republikas valdību par ietekmes uz vidi novērtējumu pārrobežu kontekstā”.

6. Ar plānošanas dokumentu saistītās vides problēmas.

Autoru vērtējumā Ilgtspējīgas attīstības stratēģija un Attīstības programma izstrādāta, lai uzlabotu esošo situāciju novada teritorijā, norādot, ka novadā esošās vides problēmas plānots mazināt, īstenojot Attīstības programmas rīcības plānā paredzētās darbības. Plānotā vides kvalitātes uzlabošanās tiek saistīta ar paredzētajiem energoefektivitātes paaugstināšanas pasākumiem, rekonstruējot ēkas, izmantojot videi draudzīgu apgaismojumu un siltumenerģiju, kā rezultātā samazinātos ietekme uz klimata pārmaiņām. Ar plānošanas dokumentiem kā pozitīvi vidi ietekmējoši pasākumi ir minēti degradēto teritoriju, meliorācijas un notekūdeņu sistēmu sakārtošana, kas kopumā veicinātu vides kvalitātes paaugstināšanos, uzlabojot sabiedrības drošību un padarot ainavu pievilcīgu. Autori atzīmējuši, ka plānošanas dokumentos tiek atbalstīta atjaunojamās enerģijas ražošana un izmantošana Salacgrīvas novadā, vienlaicīgi norādot, ka Salacgrīvas novada ainaviski vērtīgajās teritorijās netiek atbalstīta vēja ģeneratoru izbūve, kas būtiski pārveido ainavu un tās elementus, kā arī izmaina kultūrvēsturiskās vides īpatnības. Ar plānošanas dokumentu īstenošanu tiktu izveidotas novadā jaunas peldvietas un sakārtotas esošās publiskās peldvietas, veicot teritoriju uzturēšanu atbilstoši normatīvajos aktos noteiktajam, t.sk. nodrošinot iedzīvotājus ar informāciju par ūdens kvalitātes monitoringa datiem. Lai krastu erozija un kāpu izbraukāšana nemazinātu bioloģisko daudzveidību, ar plānošanas dokumentu realizāciju tiek paredzēta noejū un stāvlaukumu izbūve. Autoru vērtējumā novada teritorijā aktuāla ir iespējamo plūdu problēma, ņemot vērā Salacgrīvas ģeogrāfisko novietojumu – atrašanos Rīgas jūras līča krastā un teritorijā esošo upju ietekmi, tāpēc novadā jāievēro aizsargjoslu likumā minētās zonas saimnieciskās darbības veikšanai/ierobežošanai. Autori atzīmējuši, ka plānošanas dokumentos Salacgrīvas pilsētai ir plānota jaunas kapsētas izveidošana, norādot, ka *“jaunās kapsētas apkārtnē būs jānosaka aizsargjoslas, jo iespējama ūdens kvalitātes pazemināšanās”*. Birojs vērs uzmanību tam, ka jaunu kapsētu izveidošana atbilst likuma “Par ietekmes uz vidi novērtējuma” 2.pielikuma darbībām, kam nepieciešams sākotnējais izvērtējums. Vides pārskatā norādīts, ka: *„īstenojot starptautiski nozīmīgo projektu Rail Baltica, tiks nodarīti zaudējumi videi – gaisam, augsnei, florai un faunai. Projekta izstrādes gaitā jāparedz optimālākie risinājumi, problēmu mazināšanai”*, savukārt Birojs norāda, ka Vides pārskata 9.nodaļā *„Risinājumi iespējamās ietekmes uz vidi mazināšanai”* plānošanas dokumentos plānotās darbības risinājumi vides problēmu mazināšanā saistībā ar kapsētas izveidošanu un Rail Baltica dzelzceļa izbūvi netiek sniegti.

Starptautiskie un nacionālie vides aizsardzības mērķi.

Vides pārskatā apkopota informācija par starptautiskajiem un nacionālajiem politikas dokumentiem, t.sk. starptautiskām konvencijām, Eiropas kopienas direktīvām, konvencijām un stratēģijām, kā arī nacionālajiem vides aizsardzības mērķiem, vērsot uzmanību uz tajos izvirzītajiem ilgtspējīgas attīstības un vides kvalitātes nodrošināšanas mērķiem un šo mērķu integrāciju plānošanas dokumentos, akcentējot veicinošos

pasākumus vides aizsardzības politikas mērķu un rezultātu sasniegšanai.

8. Plānošanas dokumentu īstenošanas būtiskās ietekmes uz vidi novērtējums.

Autori norāda, ka Salacgrīvas novada Ilgtspējīgas attīstības stratēģija un Attīstības programma ir vērsta uz novada nozīmes celšanu reģionālā, nacionālā un starptautiskā mērogā, plānojot uzlabot dzīves vidi, uzņēmējdarbības vidi, saliedēt sabiedrību un veicināt tūrisma attīstību. Vides pārskatā norādīts, ka, īstenojot plānošanas dokumentos paredzētās rīcības un tām pakārtotās aktivitātes, tās var nepastarpināti radīt tiešās un netiešās ietekmes uz vidi. Autori norāda uz paredzamajām darbībām, kas veicinātu tiešu pozitīvu ietekmi vides kvalitātes uzlabošanā, kas saistīta ar ūdens, gaisa un augsnes kvalitātes uzlabošanu, kā piemēru minot centralizētas ūdensapgādes un notekūdeņu sistēmas rekonstrukciju, meliorācijas sistēmas sakārtošanu, savukārt netiešās ietekmes potenciāli iespējamas ar saimnieciskās darbības pastarpinātu ietekmi, kā rezultāta var rasties augsnes noplicināšanās, trokšņu, smaku un bioloģiskās daudzveidības samazināšanās, šādu iespēju norādot uz transporta infrastruktūras izveidi un tūristu skaitam palielinoties. Autoru vērtējumā īslaicīgās ietekmes pārsvarā saistītas ar būvniecības procesiem, savukārt ilglaicīgās ietekmes – ar zemes lietošanas mērķa izmaiņām, kas novada teritorijā saistāmas ar visa veida infrastruktūras izveidi, t.sk. transporta infrastruktūras. Autoru ieskatā, vērtējot Salacgrīvas novada plānošanas dokumentos noteiktos mērķus, prioritātes un rīcības, var secināt: izmaiņas plānojamas ar saimnieciskās darbības, tūrisma un infrastruktūras attīstību, kā rezultātā var notikt izmaiņas ainavas, gaisa, ūdens un augsnes kvalitātē, kas lielākoties plānojamas kā pozitīvas, jo plānotās rīcības vērstas uz bioloģiskās daudzveidības saglabāšanu, antropogēnās slodzes mazināšanu, centralizētu komunālo pakalpojumu nodrošināšanu, energoefektivitātes paaugstināšanu un sabiedrības veselības stāvokļa uzlabošanu. Autori atzīmē, ka darbības, kas varētu radīt negatīvu ietekmi uz vidi, ir nepieciešams īpaši kontrolēt, radot risinājumus ietekmes mazināšanai vai šādas darbības aizliegt pilnībā.

9. Iespējamo alternatīvu īstenošanas būtiskās ietekmes uz vidi novērtējums.

Vides pārskatā norādīts, ka Salacgrīvas novada plānošanas dokumenti neietver alternatīvas novada attīstībai, tādēļ, veicot stratēģisko ietekmes uz vidi novērtējumu, ir izvēlēts „nulles scenārijs”, kur tiek pieņemts, ka Ilgtspējīgas attīstības stratēģijas un Attīstības programma netiek izstrādāta, līdz ar to šāda situācija varētu kavēt Salacgrīvas novada attīstību, jo tiktu liegta iespēja dažādu investīciju, fondu līdzekļu piesaistei, pastāvētu risks attiecībā uz saimniecisko darbību, kas nav balstīta uz ilgtspējīgas attīstības principiem un nav sabiedrības interesēs attiecībā uz neorganizētu tūrisma plūsmu, kas var apdraudēt aizsargājamus dabas objektus un bioloģisko daudzveidību.

10. Risinājumi iespējamās ietekmes uz vidi mazināšanai.

Autoru vērtējumā Salacgrīvas novada plānošanas dokumenti nenonāk pretrunās ar vides un dabas aizsardzības mērķiem, kas ir ņemti vērā dokumentu izstrādes gaitā jau *“pieņemot deklarāciju par Zaļo novadu”*. Vides pārskatā norādīti vispārīgi risinājumi ietekmes uz vidi mazināšanai, bet nav norādīts konkrētām Attīstības programmā plānotās rīcībām, kas varētu radīt būtisku ietekmi uz vidi. Biroja vērtējumā nav sniegta informācija par potenciāli iespējamo negatīvo ietekmi uz vidi, kas var notikt, ja tiktu īstenota Vides pārskata 4.1.5.sadaļā minētā derīgo izrakteņu teritorijas izpēte un jaunu vietu apzināšana, kas vienlaicīgi atzīmēts arī Valsts vides dienesta Valmieras reģionālās vides pārvaldes

2015.gada 29.aprīļa atzinumā, kurā norādīts uz novadā esošajām apjomīgajām derīgo izrakteņu iegulām un plašajām derīgo izrakteņu teritorijām, kurās tuvākajā nākotnē paredzēta paplašināšanās un kurās arī turpmāk tiks veikta vērā ņemama saimnieciskā darbība. Vides pārskatā attiecīgā jautājuma risinājumos norādīts: „*derīgo izrakteņu ieguves vietu plānošana nodrošina teritorijas sakopšanu pēc saimnieciskās darbības veikšanas, pārdomātu ainavas veidošanu*”, kas Biroja vērtējumā nesniedz risinājumu iespējamās ietekmes mazināšanai plānotās darbības laikā. Līdzīgi ir vērtējama jau šā atzinuma sadaļas „Vides pārskatā ietvertā informācija un izraudzītā risinājuma pamatojums” 3.punktā norādītā pretruna saistībā ar atjaunojamās enerģijas izmantošanas iespējam nākotnē, t.sk.vēja elektrostaciju būvniecību, kuru potenciālās ietekmes uz vidi risinājums netiek sniegts Vides pārskatā. Biroja ieskatā Vides pārskatā netiek sniegti risinājumi ietekmes uz vidi mazināšanai arī šādām Attīstības programmā plānotajām rīcībām: 1)R.2.1.13. Industriālā parka izveide Salacgrīvas pilsētas dienvidu daļā, 2)R.3.1.13. Izveidot gājēju noejas un nobrauktuves operatīvajam transportam uz jūru, 3)R.3.2.2. Veikt siltumfiklu un siltumavotu rekonstrukciju novada ciemos, pilsētās, 4)R.3.2.3. Ūdensapgādes un kanalizācijas sistēmu attīstība un rekonstrukcija novada apdzīvotajās vietās, 5)R.3.2.4. Ielu, autoceļu un saistītās infrastruktūras rekonstrukcija, 6)R.3.2.6. Veloinfrastruktūras izbūve, marķēšana, 7)3.2.9. jaunas kapsētas izveide Salacgrīvas pilsētas teritorijā, 8)R.3.4.1. Rekonstruēt Salacgrīvas ostas hidrotehniskās būves un piestātnes, uzturēt kuģu ceļus, deponēt izsmelto granti jūrā, 9)R.3.4.3. Izveidot jahtu ostu Tūjā, Lebužos un Duntē.

#### 11. Iespējamie kompensēšanas mehānismi.

Plānošanas dokumentos netiek plānoti pasākumi, kuru rezultātā tiktu atstāta būtiska negatīva ietekme uz *Natura 2000* teritorijām, ietekmētas to ekoloģiskās funkcijas un integritāte, līdz ar to kompensēšanas pasākumi plānošanas dokumentiem netiek paredzēti, savukārt Vides pārskatā norādīts: „*ņemot vērā dabas daudzveidību, kāda vērojama Salacgrīvas novada teritorijā, kā arī dabas apstākļus, kas piemēroti īpaši aizsargājamo augu, putnu un savvaļas dzīvnieku izvietošanai, iespējama jaunu mikroliegumu rašanās. Īpašniekus, kuru saimniecisko darbību ierobežo mikroliegumu vai citu aizsargājamo teritoriju nodibināšana, ir tiesīgi saņemt kompensāciju. Ja sabiedrības vajadzībām paredzēts atsavināt nekustamo īpašumu vai tā daļu, īpašnieks ir tiesīgs saņemt kompensāciju. Salacgrīvas novada teritorijā šādi gadījumi iespējami, attīstot gājēju, velobraucēju u.c. transportlīdzekļu infrastruktūras uzlabošanu.*”

#### 12. Iespējamās būtiskās pārrobežas ietekmes novērtējums.

Autoru vērtējumā Salacgrīvas novadā veiktā saimnieciskā darbība var ietekmēt vides stāvokli arī Igaunijas Republikā, tāpēc nepieciešamības gadījumā jārikojas „Līguma starp Latvijas Republikas valdību un Igaunijas Republikas valdību par ietekmes uz vidi novērtējumu pārrobežu kontekstā” noteiktajā kārtībā. Vides pārskatā ir norādīts uz potenciālo ietekmi pārrobežu kontekstā saistībā ar iespējamo ūdens, gaisa un augsnes piesārņošanu, kā arī tādu infrastruktūras objektu - kā Rail Baltica dzelzceļa izbūvi un ostas paplašināšanu.

#### 13. Paredzētie pasākumi monitoringa nodrošināšanai.

Vides pārskatā apkopota informācija par monitoringa ziņojumam izmantojamiem vides aspektiem un informācijas avotiem. Autoru ieskatā monitoringa ziņojumā iekļaujama informācija par ūdens un gaisa kvalitāti, piesārņotajām un potenciāli piesārņotajām vietām, atkritumu apsaimniekošanu,

īpaši aizsargājamo teritoriju un kultūras pieminekļu stāvokli.

### Vides pārskata sabiedriskā apspriešana:

Salacgrīvas novada attīstības programmas 2015.-2021.gadam, Salacgrīvas novada ilgtspējīgas attīstības stratēģijas 2015.-2038.gadam un stratēģiskā ietekmes uz vidi novērtējuma vides pārskata projekta sabiedriskā apspriešana veikta atbilstoši Ministru kabineta 2004.gada 23.marta noteikumu Nr.157 „Kārtība, kādā veicams ietekmes uz vidi stratēģiskais novērtējums” V nodaļā noteiktajam. Plānošanas dokumentu un vides pārskata projekta sabiedriskās apspriešanas process norisinājās no 2015. gada 30.marta līdz 11.maijam. Sabiedriskās apspriešanas laikā plānošanas dokumenti un stratēģiskā ietekmes uz vidi novērtējuma vides pārskata projekts bija pieejami Salacgrīvas novada domē un novada mājas lapas adresē: [www.salacgriva.lv](http://www.salacgriva.lv).

Paziņojumi par publiskās apspriešanas uzsākšanu bija ievietoti Salacgrīvas novada tīmekļa vietnē [www.salacgriva.lv](http://www.salacgriva.lv) un publicēti laikrakstā “Salacgrīvas novada ziņas” un laikrakstā “Auseklis”. Publiskās apspriešanas sapulce notika 2015.gada 13.aprīlī Ainažos kultūras namā, 2015.gada 14.aprīlī Salacgrīvas kultūras centrā, 2015.gada 15.aprīlī Svētciema attīstības biedrības telpās, 2015.gada 16.aprīlī Tūjā “Zinību centrā” un Liepupes vidusskolā. Publiskās apspriešanas laikā saņemtie priekšlikumi no privātpersonām, iestādēm, institūcijām tika apkopoti, apspriesti attīstības programmas izstrādes vadības grupā, izvērtēti un iekļauti attīstības plānošanas dokumentos.

Par Salacgrīvas novada plānošanas dokumentu vides pārskatu tika saņemti atzinumi no Valsts vides dienesta Valmieras reģionālās vides pārvaldes, Dabas aizsardzības pārvaldes Vidzemes reģionālās administrācijas, Veselības inspekcijas un Rīgas plānošanas reģiona. Sabiedriskās apspriešanas materiāli, valsts institūciju izdotie atzinumi, kā arī sabiedriskās apspriešanas rezultātu izvērtējums ir ievietots Vides pārskata pielikumā “Pārskats par Salacgrīvas novada attīstības programmu 2015.-2021.gadam un Salacgrīvas novada ilgtspējīgas attīstības stratēģijas 2015.-2038.gadam izstrādi”.

Valsts vides dienesta Valmieras reģionālās vides pārvaldes (turpmāk arī Valmieras RVP) 2015.gada 29.aprīļa vēstulē Nr.8.5.-19/927 secinājumos norādīts, ka stratēģiskajā ietekmes uz vidi novērtējumā „formāli ir iekļauta informācija, kas noteikta Ministru kabineta 2004.gada 23.marta noteikumu Nr.157 „Kārtība, kādā veicams ietekmes uz vidi stratēģiskais novērtējums” 8.punktā. Taču esošās vides stāvokļa apraksts būtu jāsniedz izvērstāks, tostarp lielāku vērību ne tikai vēršot vides problēmu, ietekmju un risku identifikācijai, bet konkrētākam to novērtēšanas vai samazināšanas pasākumu risinājumu izklāstam”. Birojs vērš uzmanību tam, ka šā atzinuma sadaļas „Vides pārskata raksturojums un analīze” 10.punktā jau norādīts uz plānoto rīcību nepilnīgu risinājuma ietekmes uz vidi sazināšanai analīzi. Valmieras RVP vēstulē norādīts uz nepieciešamību Vides pārskatā iekļaut izvērtējumu un konkrētus risinājumus ainaviski augstvērtīgākajām teritorijām, skatu punktiem un ainaviskiem ceļiem, kas Vides pārskatā nav ņemts vērā.

Veselības inspekcijas 2015.gada 29.aprīļa atzinuma Nr.12-1/8136/3462 slēdzienā ir norādīts, ka institūcijai nav iebildumu par Salacgrīvas novada ilgtspējīgas attīstības stratēģijas 2015.-2038.gadam, Salacgrīvas novada attīstības programmas 2015.-2021.gadam



un vides pārskata 1.redakcijas risinājumiem.

Rīgas plānošanas reģiona 2015.gada 5.maija vēstulē Nr.Nos-2/8 ir norādīts, ka institūcijai nav iebildumu par Salacgrīvas novada ilgtspējīgas attīstības stratēģiju 2015.-2038.gadam, Salacgrīvas novada attīstības programmu 2015.-2021.gadam un Vides pārskatu.

Dabas aizsardzības pārvaldes Vidzemes reģionālās administrācijas 2015.gada 19.maija atzinumā Nr.4.8/54/2015-N-E sniegta informācija par nepieciešamajiem labojumiem gan plānošanas dokumentos, gan vides pārskatā, kas ir ņemti vērā.

#### **Izvērtētā dokumentācija:**

Salacgrīvas novada ilgtspējīgas attīstības stratēģija 2015.-2038.gadam, Salacgrīvas novada attīstības programma 2015.-2021.gadam un vides pārskats.

#### **Piemērotās tiesību normas:**

1. Aizsargjoslu likums.
2. Atkritumu apsaimniekošanas likums.
3. Likuma „Par ietekmes uz vidi novērtējumu” 4.panta trešā daļa, 23.<sup>4</sup> pants, 23.<sup>5</sup> pants.
4. Likums „Par īpaši aizsargājamām dabas teritorijām”.
5. Sugu un biotopu aizsardzības likums.
6. Ūdens apsaimniekošanas likums.
7. Ministru kabineta 2004.gada 23.marta noteikumu Nr.157 „Kārtība, kādā veicams ietekmes uz vidi stratēģiskais novērtējums” IV, V, VI, VII, VIII daļa.
8. Ministru kabineta 2010.gada 6.jūlija noteikumi Nr.608 „Noteikumi par peldvietu ūdens monitoringu, kvalitātes nodrošināšanu un prasībām sabiedrības informēšanai”.
9. Ministru kabineta 2011.gada 31.maija noteikumi Nr.418 „Noteikumi par riska ūdensobjektiem”.
10. Ministru kabineta 2012.gada 10.janvāra noteikumi Nr.38 „Peldvietas izveidošanas un uzturēšanas kārtība”.
11. Ministru kabineta 2014.gada 14.oktobra noteikumi Nr.628 „Noteikumi par pašvaldību teritorijas attīstības plānošanas dokumentiem”.

#### **Rekomendācijas:**

1. Salacgrīvas novada ilgtspējīgas attīstības stratēģijas 2015.-2038.gadam un Salacgrīvas novada attīstības programmas 2015.-2021.gadam Vides pārskats papildināms, ņemot vērā šā atzinuma sadaļas „Vides pārskatā ietvertā informācija un izraudzītā risinājuma pamatojums” 3.un10. punktā konstatēto un Valsts vides dienesta Valmieras reģionālās vides pārvaldes 2015.gada 29.aprīļa vēstulē Nr.8.5.-19/927 secinājumos norādīto.
2. Vides pārraudzības valsts birojs rekomendē Salacgrīvas novada pašvaldībai, pilnveidojot un īstenojot Salacgrīvas novada ilgtspējīgas attīstības stratēģiju 2015.-2038.gadam un Salacgrīvas novada attīstības programmu 2015.-2021.gadam, ņemt vērā Vides pārskatā un sabiedriskās apspriešanas laikā izteiktos priekšlikumus.

Atbilstoši likuma „Par ietekmes uz vidi novērtējumu” 23.<sup>5</sup> panta 6.un 7.daļas prasībām Birojs konstatē, ka:

1. Salacgrīvas novada ilgtspējīgas attīstības stratēģijas 2015.-2038.gadam un Salacgrīvas novada attīstības programmas 2015.-2021.gadam Vides pārskats kopumā atbilst normatīvo aktu prasībām, tomēr atbilstoši šajā atzinumā norādītajam, tajā veicami atsevišķi papildinājumi.
2. Sabiedrības informēšana un vides pārskata apspriešana veikta MK noteikumu V nodaļā noteiktajā kārtībā.
3. Lai konstatētu Salacgrīvas novada ilgtspējīgas attīstības stratēģijas 2015.-2038.gadam un Saacgrīvas novada attīstības programmas 2015.-2021.gadam īstenošanas radīto tiešo vai netiešo ietekmi uz vidi, Salacgrīvas novada pašvaldībai, izmantojot valsts vides monitoringa un citus pieejamos datus, vismaz divas reizes plānošanas periodā (2018. un 2021.gadā) jāizstrādā monitoringa ziņojums un jāiesniedz Vides pārraudzības valsts birojā.

Salacgrīvas novada pašvaldībai jā sagatavo informatīvais ziņojums par plānošanas dokumentu un paziņojums par plānošanas dokumenta pieņemšanu atbilstoši Ministru kabineta 2004.gada 23.marta noteikumu Nr.157 „Kārtība, kādā veicams ietekmes uz vidi stratēģiskais novērtējums” VII nodaļā „Sabiedrības informēšana pēc plānošanas dokumenta pieņemšanas” noteiktajam.

Biroja direktors

(paraksts\*)

A.Lukšēvics

\*Dokuments ir parakstīts ar drošu elektronisko

## PUBLISKĀS APSPIEŠANAS DALĪBNIEKU REĢISTRĀCIJAS LAPAS UN PROTOKOLI

Salacgrīvas novada ilgtspējīgas attīstības stratēģija 2015. - 2038. gadam 1. redakcija

Salacgrīvas novada attīstības programma 2015. - 2021. gadam 1. redakcija

Salacgrīvas novada ilgtspējīgas attīstības stratēģijas 2015.-2038.gadam un Salacgrīvas novada attīstības programmas 2015. – 2021. gadam  
vides pārskata 1. redakcija

### Publiskās apspriešanas prezentācijas dalībnieku reģistrācijas lapa

Ainažu kultūras nams, 13.04.2015. plkst.18.30

Dalībnieki:

Nr.	Vārds, Uzvārds	Pārstāvētā interešu grupa (piemēram, iedzīvotājs, uzņēmējs, nevalstiskā organizācija, u.c.)	Adrese, kontaktainformācija	Paraksts
1	M. Čerņalina	Tedzīvotāja, hēdētības, Vecāki-Ainažu jaunatmi "pārtāve"		
2	J. Jansone	Ainažu pilsētās pārvalde		
3	S. Jucina	Ainažu kultūras nams		
4	L. Jānsone	Maģistrāta, iedzīvotāja		
5	M. Jānsone	Pedagoģe		
6	M. Kūze	Salacgrīvas novada dome		
7				
8	<input type="checkbox"/>			
9				
10				
11				
12				
13				

Salacgrīvas novada plānošanas dokumentu publiskās apspriešanas prezentācijas dalībnieku reģistrācijas lapa. Ainažu kultūras nams, 13.04.2015. plkst.18.30

Salacgrīvas novada ilgtspējīgas attīstības stratēģijas 2015.-2038. gadam 1.redakcijas,  
Salacgrīvas novada attīstības programmas 2015.-2021. gadam 1.redakcijas,  
Salacgrīvas novada ilgtspējīgas attīstības stratēģijas 2015.-2038. gadam Salacgrīvas novada  
attīstības programmas 2015.-2021. gadam vides pārskata 1.redakcijas

**publiskās apspriešanas prezentācijas, Ainažu kultūras namā, 13.04.2015, plkst. 18.30.  
sanāksmes protokols**

Publiskās apspriešanas prezentācijas sanāksmes norises laiks: *no plkst. 18.30 līdz plkst. 20.20.*

Sanāksmi vada: *Vineta Krūze, Salacgrīvas novada teritorijas plānotāja*

Piedalās: *Inga Čekaļina, iedzīvotāja, biedrības „Vecāki-Ainažu jaunatnei” pārstāve*  
*Ilona Jēkabsons, Ainažu pilsētas pārvaldes vadītāja*  
*Solveiga Muciņa, Ainažu kultūras nama vadītāja*  
*Dace Līdaka, uzņēmēja, iedzīvotāja*  
*Marika Jansone, iedzīvotāja*  
*Vineta Krūze, Salacgrīvas novada teritorijas plānotāja*

V. Krūze iepazīstina ar plānoto darba kārtību, prezentē Salacgrīvas novada plānošanas dokumentus.

M. Jansone interesējas par Ainažu mola attīstību, norāda, ka tā tehniskais stāvoklis pasliktinās.

V.Krūze informē, ka tiek domāts par Ainažu ostas teritorijas sakārtošanu.

D. Līdaka norāda, ka nepieciešama pludmales sakopšana, tai skaitā saskaloto jūras zāļu savākšana un aizvešana.

S. Muciņa norāda, ka teritorija tiek kopta gan talkas ietvaros, gan arī citās reizēs. Katram ir izvēles iespējas, kur pludmali apmeklēt. Aicina apmeklēt talkas.

V. Krūze vērš uzmanību uz dabas daudzveidību un dabas procesiem.

D. Līdaka un M. Jansone norāda, ka teritoriju ir iespējams sakārtot iesaistoties dažādos pārrobežu projektos. Nepieciešamas norādes, lai pilsētas viesi zinātu, kur nokļūt uz jūru, kur atrodas peldvieta. Nepieciešams atjaunot sporta stadionu pie Ainažu skolas.

V. Krūze informē, ka atbilstoši attīstības programmai ir paredzēta sporta infrastruktūras sakārtošana novada teritorijā.

D. Līdaka zvejnieki paši izveido noejas uz jūru, pludmales zonā ber šķeldu.

M. Jansone nepieciešama Lauku ielas rekonstrukcija, seguma uzlabošana un apgaismojuma uzstādīšana. Nepieciešama Veides pils sakopšana, kā arī jāvērš uzmanība uz graustiem,

nesakoptajām teritorijām. Norāda, ka ir pasliktinājusies ūdens kvalitāte. Interesējas par ūdenssaimniecības projekta realizāciju.

V. Krūze norāda, ka idejas tiek piefiksētas un tiks izvērtētas vadības grupas sanāksmē. Salacgrīvas novada kārtībnieki apseko nesakoptās teritorijas, kā arī aicina ipašumus sakopt, uzliek sodus.

D. Līdaka vaicā, kāpēc tirgus dienās, tirdzniecība norisinās uz ielas. Šāda tirdzniecība apgrūtina iekļūšanu un izkļūšanu no nekustamā īpašuma.

I. Jēkabsons norāda, ka to ir iespējams risināt ierādot citas tirdzniecības vietas.

M. Jansone interesējas par attīstības centra nozīmību.

V. Krūze stāsta par atšķirīgām iespējām piesaistīt finanšu līdzekļus reģionālas nozīmes attīstības centros un ārpus tiem.

D. Līdaka un M. Janosne vērš uzmanību uz gājēju noejām, lai tās būtu pieejamas arī personām ar bērnu ratiņiem.

V. Krūze informē, ka teritorijas plānojumā tiks norādītas gājēju noejas, kā arī pauž atbalstu, ka šīm noejām jābūt pieejamām ikvienam.

Vineta Krūze, Salacgrīvas novada teritorijas plānotāja








Salacgrīvas novada ilgtspējīgas attīstības stratēģija 2015. - 2038. gadam 1. redakcija

Salacgrīvas novada attīstības programma 2015. - 2021. gadam 1. redakcija

Salacgrīvas novada ilgtspējīgas attīstības stratēģijas 2015.-2038.gadam un Salacgrīvas novada attīstības programmas 2015. – 2021. gadam vides pārskata 1. redakcija

Publiskās apspriešanas prezentācijas dalībnieku reģistrācijas lapa  
Salacgrīvas kultūras nams, 14.04.2015. plkst.16.30

Dalībnieki:

Nr.	Vārds, Uzvārds	Pārstāvētā interešu grupa (piemēram, iedzīvotājs, uzņēmējs, nevalstiskā organizācija, u.c.)	Adrese, kontaktinformācija	Paraksts
1	Edmunds Birkenbergs	2/s "Skouklis"		
2	Līnarda EKMANE	AS "Brīvības veltis"		
3	Jūlijs VOLKOV	Privātpersona		
4	Mārtiņš STRAZDS	IEDZĪVOTĀJS		
5	Ieva SILVERA	Salacgrīvas muzejs		
6	Kaspars FRATERS	IEDZĪVOTĀJS		
7	Janis ČIRULIS	Salacgrīvas novada dome		

Salacgrīvas novada plānošanas dokumentu publiskās apspriešanas prezentācijas dalībnieku reģistrācijas lapa. Salacgrīvas kultūras nams, 14.04.2015. plkst.16.30

Nr.	Vārds, Uzvārds	Pārstāvētā interešu grupa (piemēram, iedzīvotājs, uzņēmējs, nevalstiskā organizācija, u.c.)	Adrese, kontaktinformācija	Paraksts
8	<i>Ilmārs Krūze</i>	<i>Salacgrīvas novada dome</i>		<i>Ilmārs Krūze</i>
9				
10				
11				
12				
13				
14				
15				
16				
17				
18				
19				
20				
21				

Salacgrīvas novada plānošanas dokumentu publiskās apspriešanas prezentācijas dalībnieku reģistrācijas lapa. Salacgrīvas kultūras nams, 14.04.2015. plkst.16.30

Salacgrīvas novada ilgtspējīgas attīstības stratēģijas 2015.-2038. gadam 1.redakcijas,  
Salacgrīvas novada attīstības programmas 2015.-2021. gadam 1.redakcijas,  
Salacgrīvas novada ilgtspējīgas attīstības stratēģijas 2015.-2038. gadam Salacgrīvas novada  
attīstības programmas 2015.-2021. gadam vides pārskata 1.redakcijas

**publiskās apspriešanas prezentācijas, Salacgrīvas kultūras nams, 14.04.2015, plkst.  
16.30. sanāksmes protokols**

Publiskās apspriešanas prezentācijas sanāksmes norises laiks: *no plkst. 17.00. līdz plkst. 18.15.*

Sanāksmi vada: *Vineta Krūze, Salacgrīvas novada teritorijas plānotāja*

Piedalās: *Edmunds Birkenbergs, z/s „Kraukļi”*

*Zinaida Ekmane, AS „Brīvais vilni”*

*Inese Volksons, privātpersona*

*Mārtiņš Strazds, iedzīvotājs*

*Ieva Zilvere, Salacgrīvas muzejs*

*Kaspars Strazds, iedzīvotājs*

*Jānis Cīrulis, Salacgrīvas novada dome*

*Vineta Krūze, Salacgrīvas novada teritorijas plānotāja*

V. Krūze iepazīstina ar plānoto darba kārtību, prezentē Salacgrīvas novada plānošanas dokumentus.

Z. Ekmane vaicā par teritorijas plānojumu, par iespējamajiem risinājumiem.

V. Krūze informē par teritorijas plānojuma izstrādes norisi.

K. Strazds izrāda interesi par Ainažu molu, par tehnisko un ražošanas attīstību Salacgrīvas novada teritorijā.

V. Krūze norāda, ka lielā mērā šī attīstība ir atkarīga no pašiem attīstītājiem, uzņēmējiem – privātpersonām un juridiskajām personām. Plānošanas dokumentos ir norādītas jomas, kuras tiek atbalstītas un kuras netiek atbalstītas novada teritorijā.

J. Cīrulis stāsta par plānoto industriālo parku Salacgrīvas pilsētas dienvidu daļā.

I. Zilvere norāda, ka informācija mājas lapā ir grūti atrodama.

V. Krūze parāda kā atrast informāciju, kas saistās ar plānošanas dokumentiem, kā arī publisko apspriešanu.

J. Cīrulis aicina interesentus apmeklēt Rail Baltica sanāksmi.

K. Strazds vaicā par ražošanu, uzņēmējdarbību. Norāda, ka apsver iespēju pārcelties uz dzīvi Salacgrīvas novada teritorijā.



V. Krūze atbild, ka būtiski ir, lai saimnieciskā darbība ir pārdomāta, lai darbību veic profesionāļi, kas pārzina jomas specifiku.

E. Birkenbergs nepieciešama apstrādes rūpniecība.

M. Strazds jautā, kāpēc nepieciešams deklarēties Salacgrīvas novadā.

V. Krūze norāda, ka tā ir iespēja parādīt piederību, ņemot vērā, ka iedzīvotāju ienākumu nodoklis tiek skaitīts pašvaldības budžetā, tad deklarējot adresi Salacgrīvas novadā ir iespēja veicināt novada attīstību. Novada deklarētajiem iedzīvotājiem ir pieejami dažādi pakalpojumi, iespējas, kādas nav citviet deklarētajiem.

M. Strazds norāda, ka novada teritorijā atrodas arī degradētās teritorijas.

K. Strazds nepieciešams vērst uzmanību uz atkritumu apsaimniekošanu.

V. Krūze Salacgrīvas novada teritorijā notiek atkritumu apsaimniekošana. To nodrošina ZAAO. Ir izdoti saistošie noteikumi, kuros noteikta atkritumu apsaimniekošanas kārtība.

K. Strazds Eko laukumā vajag konteineri arī parastajiem atkritumiem.

V. Krūze šādu ierosinājumu var izvērtēt.

Vineta Krūze, Salacgrīvas novada teritorijas plānotāja








Salacgrīvas novada ilgtspējīgas attīstības stratēģija 2015. - 2038. gadam 1. redakcija

Salacgrīvas novada attīstības programma 2015. - 2021. gadam 1. redakcija

Salacgrīvas novada ilgtspējīgas attīstības stratēģijas 2015.-2038.gadam un Salacgrīvas novada attīstības programmas 2015. – 2021. gadam  
vides pārskata 1. redakcija

Publiskās apspriešanas prezentācijas dalībnieku reģistrācijas lapa  
Svētciema attīstības biedrības telpas, 15.04.2015. plkst.17.00

Dalībnieki:

Nr.	Vārds, Uzvārds	Pārstāvētā interešu grupa (piemēram, iedzīvotājs, uzņēmējs, nevalstiskā organizācija, u.c.)	Adrese, kontaktinformācija	Paraksts
1	Anna Lvejniece	iedzīvotājs		
2	ILGA TIEVNESE	iedzīvotājs, NVO		
3	Hānīte Rupina - Bērziņa	Svētciema attīstības biedrība		
4	Sandija Kauliņa	iedzīvotāja, Svētciema attīstības biedrība		
5	Iga Borņeļina	Svētciema bibliotēka		
6	Ilze Mūševiča	iedzīvotājs		
7	ANITA KAULIŅA	PIZ. VILNĪTIS' SVĒTCIEMA FILIĀLE		

Salacgrīvas novada plānošanas dokumentu publiskās apspriešanas prezentācijas dalībnieku reģistrācijas lapa. Svētciema attīstības biedrības telpas, 15.04.2015. plkst.17.00

Nr.	Vārds, Uzvārds	Pārstāvētā interešu grupa (piemēram, iedzīvotājs, uzņēmējs, nevalstiskā organizācija, u.c.)	Adrese, kontaktinformācija	Paraksts
8	ĪNDRA MEDNE	SVĒTCIEMA FILIĀLE Pii "VILNĪTIS"		<i>[Signature]</i>
9	Šineta Krūze	Salacgrīvas novada dome		<i>[Signature]</i>
10				
11				
12				
13				
14				
15				
16				
17				
18				
19				
20				
21				

Salacgrīvas novada plānošanas dokumentu publiskās apspriešanas prezentācijas dalībnieku reģistrācijas lapa. Svētciema attīstības biedrības telpas, 15.04.2015. plkst.17.00

Salacgrīvas novada ilgtspējīgas attīstības stratēģijas 2015.-2038. gadam 1.redakcijas,  
Salacgrīvas novada attīstības programmas 2015.-2021. gadam 1.redakcijas,  
Salacgrīvas novada ilgtspējīgas attīstības stratēģijas 2015.-2038. gadam Salacgrīvas novada  
attīstības programmas 2015.-2021. gadam vides pārskata 1.redakcijas

**publiskās apspriešanas prezentācijas, Svētciena attīstības biedrības telpas, 15.04.2015,  
plkst. 17.00. sanāksmes protokols**

Publiskās apspriešanas prezentācijas sanāksmes norises laiks: *no plkst. 17.00 līdz plkst. 18.05.*

Sanāksmi vada: *Vineta Krūze, Salacgrīvas novada teritorijas plānotāja*

Piedalās: *Anna Zvejniece, iedzīvotāja*

*Ilga Tiesnese, iedzīvotāja, NVO*

*Mārīte Liepiņa-Bērziņa, Svētciena attīstības biedrība*

*Sandija Kauliņa, iedzīvotāja, Svētciena attīstības biedrība*

*Līga Borozdina, Svētciena bibliotēka*

*Rudīte Miebolte, iedzīvotāja*

*Anita Kauliņa, PII „Vilnītis” Svētciena filiāle*

*Indra Medne, PII „Vilnītis” Svētciena filiāle*

*Vineta Krūze, Salacgrīvas novada teritorijas plānotāja*

V. Krūze iepazīstina ar plānoto darba kārtību, prezentē Salacgrīvas novada plānošanas dokumentus.

M. Liepiņa-Bērziņa norāda, ka vēlētos, lai vārds „Svētciems” parādītos vairāk. Kā tikšanās vietu minēt arī Svētciena parku un biedrību telpas. Sāpīgs jautājums ir grausti.

V.Krūze informāciju par tikšanās vietām ir iespējams papildināt. Ar graustu problēmām Salacgrīvas novadā cīnās kārtībnieki.

A. Kauliņa vai ir kaut kas domāts par veloceļu Svētciems-Salacgrīva posmā?

V. Krūze šis veloceļu posms ir svarīgs un par to ir nepieciešams domāt turpmākajā attīstībā.

R. Miebolte nepieciešams pievērst uzmanību kultūrvidei. Nākotnē būtu jādomā par Rīgas ielas (Salacgrīvā) izveidītu *gājēju ielas zīdīti*

M. Liepiņa-Bērziņa vērš uzmanību, ka Bocmaņa laukumā būtu nepieciešama vieta, kur tirgotu suvenīrus, rokdarbu veikalīš. Norāda nepieciešamību attīstīt promenādi pie Salacas Salacgrīvā.

L. Borozdina nepieciešams pie autoceļa A1 izvietot norādes, kur atrodas bibliotēka, kur pieejams internets.

Vineta Krūze, Salacgrīvas novada teritorijas plānotāja








Salacgrīvas novada attīstības programma 2015. - 2021. gadam 1. redakcija

Salacgrīvas novada ilgtspējīgas attīstības stratēģijas 2015.-2038.gadam un Salacgrīvas novada attīstības programmas 2015. – 2021. gadam vides pārskata 1. redakcija

Publiskās apspriešanas prezentācijas dalībnieku reģistrācijas lapa

Tūja „Zinību centrs”, 16.04.2015. plkst.15.00

Dalībnieki:

Nr.	Vārds, Uzvārds	Pārstāvētā interešu grupa (piemēram, iedzīvotājs, uzņēmējs, nevalstiskā organizācija, u.c.)	Adrese, kontaktinformācija	Paraksts
1	Andris Lunde	Pasvaldība		
2	Māris Zaļģis	Pasvaldība		
3	Ēriks Lisnā	Iedzīvotājs		
4	Valdis Janoga	Iedzīvotājs		
5	OJARS ĀRSTENIEKS	IEDZĪVOTĀJS		
6	Regīna Mārciņa	Iedzīvotājs		
7	P. van L. van	Pasvaldība, iedzīvotājs, biedrība, dzīvotājs		

Salacgrīvas novada plānošanas dokumentu publiskās apspriešanas prezentācijas dalībnieku reģistrācijas lapa. Tūja „Zinību centrs”, 16.04.2015. plkst.15.00

Nr.	Vārds, Uzvārds	Pārstāvētā interešu grupa (piemēram, iedzīvotājs, uzņēmējs, nevalstiskā organizācija, u.c.)	Adrese, kontaktinformācija	Paraksts
8	Ilveta Krūze	Salacgrīvas novada dome		<i>Ilveta Krūze</i>
9				
10				
11				
12				
13				
14				
15				
16				
17				
18				
19				
20				
21				

Salacgrīvas novada plānošanas dokumenta publiskās apspriešanas prezentācijas dalībnieku reģistrācijas lapa. Tāja „Zimbu centrs”, 16.04.2015. plkst.15.00

Salacgrīvas novada ilgtspējīgas attīstības stratēģijas 2015.-2038. gadam 1.redakcijas,  
Salacgrīvas novada attīstības programmas 2015.-2021. gadam 1.redakcijas,  
Salacgrīvas novada ilgtspējīgas attīstības stratēģijas 2015.-2038. gadam Salacgrīvas novada  
attīstības programmas 2015.-2021. gadam vides pārskata 1.redakcijas

**publiskās apspriešanas prezentācijas, Tūjā „Zinību centrs”, 16.04.2015, plkst. 15.00.  
sanāksmes protokols**

Publiskās apspriešanas prezentācijas sanāksmes norises laiks: *no plkst. 15.00 līdz plkst. 15.50.*

Sanāksmi vada: *Vineta Krūze, Salacgrīvas novada teritorijas plānotāja*

Piedalās: *Andris Zunde, Liepupes tautas nama vadītājs*  
*Māris Zvejnieks, Salacgrīvas novada domes šoferis*  
*Ēriks Ķirsis, iedzīvotājs*  
*Valdis Vamags, iedzīvotājs*  
*Ojārs Ārstenieks, iedzīvotājs*  
*Regīna Martuļeva, iedzīvotāja*  
*Aivars Ilgavīzis, Liepupes pagasta pārvaldes vadītājs, iedzīvotājs, biedrības*  
*„Liepupe” pārstāvis*  
*Vineta Krūze, Salacgrīvas novada teritorijas plānotāja*

V. Krūze iepazīstina ar plānoto darba kārtību, prezentē Salacgrīvas novada plānošanas dokumentus.

A. Ilgavīzis interesējas par iespēju veidot tirgus laukumus.

V. Krūze norāda, ka to ir iespējams darīt, ņemot vērā teritorijas plānojumu, saņemot nepieciešamos saskaņojumus atbilstošajās institūcijās.

Vineta Krūze, Salacgrīvas novada teritorijas plānotāja






Salacgrīvas novada ilgtspējīgas attīstības stratēģija 2015. - 2038. gadam 1. redakcija

Salacgrīvas novada attīstības programma 2015. - 2021. gadam 1. redakcija

Salacgrīvas novada ilgtspējīgas attīstības stratēģijas 2015.-2038.gadam un Salacgrīvas novada attīstības programmas 2015. – 2021. gadam  
vides pārskata 1. redakcija

Publiskās apspriešanas prezentācijas dalībnieku reģistrācijas lapa  
Liepupes vidusskola, 16.04.2015. plkst.17.00

Dalībnieki:

Nr.	Vārds, Uzvārds	Pārstāvētā interešu grupa (piemēram, iedzīvotājs, uzņēmējs, nevalstiskā organizācija, u.c.)	Adrese, kontaktinformācija	Paraksts
1	Anta Pullete	Liepupes esk direktore		
2	Ausma Melniksone	iedzīvotāja		
3	Indra Zolite	iedzīvotāja		
4	Māris Zelčuks	Pārsvalde		
5	Dināra Krišne	Salacgrīvas novada dome		
6				
7				

Salacgrīvas novada plānošanas dokumentu publiskās apspriešanas prezentācijas dalībnieku reģistrācijas lapa. Liepupes vidusskola, 16.04.2015. plkst.17.00



Salacgrīvas novada ilgtspējīgas attīstības stratēģijas 2015.-2038. gadam 1.redakcijas,  
Salacgrīvas novada attīstības programmas 2015.-2021. gadam 1.redakcijas,  
Salacgrīvas novada ilgtspējīgas attīstības stratēģijas 2015.-2038. gadam Salacgrīvas novada  
attīstības programmas 2015.-2021. gadam vides pārskata 1.redakcijas

**publiskās apspriešanas prezentācijas, Liepupes vidusskola, 16.04.2015, plkst. 17.00.  
sanāksmes protokols**

Publiskās apspriešanas prezentācijas sanāksmes norises laiks: *no plkst. 17.00. līdz plkst. 18.15.*

Sanāksmi vada: *Vineta Krūze, Salacgrīvas novada teritorijas plānotāja*

Piedalās: *Arta Rubeze, Liepupes vidusskolas direktore*  
*Ausma Melnalksne, iedzīvotāja*  
*Linda Zālīte, iedzīvotāja*  
*Māris Zvejnieks, Salacgrīvas novada domes šoferis*  
*Vineta Krūze, Salacgrīvas novada teritorijas plānotāja*

V. Krūze iepazīstina ar plānoto darba kārtību, prezentē Salacgrīvas novada plānošanas dokumentus.

A. Rubeze interesējas par anketēšanas rezultātiem, par to kā izvēlēti respondenti. Pauž neapmierinātību ar rezultātiem, jo Liepupes pagasts uz pārējo pagastu un pilsētas fona neizskatās labi. Vaicā, kāda ir izglītības nozīme turpmākajā teritorijas attīstībā.

V. Krūze norāda, ka aptaujas anketu varēja aizpildīt ikviens interesents – tā bija pieejama izdrukātā veidā bibliotēkās, ar izglītības iestāžu palīdzību ir izplatīta audzēkņu vecākiem, bija publicēta Salacgrīvas novada ziņās, kā arī pieejama internetā. Anketēšanas laikā netika īpaši iesaistītas kādas konkrētas respondentu grupas, jo svarīgi bija, lai anketas aizpilda ikviens neatkarīgi no vecuma, dzimuma, nodarbinātības ...

A. Melnalksne piekrīt, ka anketas bija brīvi pieejamas un ērti aizpildāmas.

V. Krūze turpina norādīt, ka izglītības nozīmība ir uzsvērta gan ilgtspējīgas attīstības stratēģijā, gan attīstības programmā.

L. Zālīte vērš uzmanību, ka nepieciešama plašāka informācija par teritorijas plānojumu, par izstrādi, par ietekmi uz nekustamo īpašumu.

V. Krūze šādu informāciju ir iespējams sagatavot.

Vineta Krūze, Salacgrīvas novada teritorijas plānotāja

Salacgrīvas novada ilgtspējīgas attīstības stratēģija 2015. - 2038. gadam 1. redakcija








Salacgrīvas novada attīstības programma 2015. - 2021. gadam 1. redakcija

Salacgrīvas novada ilgtspējīgas attīstības stratēģijas 2015.-2038.gadam un Salacgrīvas novada attīstības programmas 2015. – 2021. gadam  
vides pārskata 1. redakcija

### Publiskās apspriešanas prezentācijas dalībnieku reģistrācijas lapa

Uzņēmēju konsultatīvā padome, 21.04.2015. plkst.14.00

Dalībnieki:

Nr.	Vārds, Uzvārds	Pārstāvētā interešu grupa (piemēram, iedzīvotājs, uzņēmējs, nevalstiskā organizācija, u.c.)	Adrese, kontaktainformācija	Paraksts
1	Edgars ZVITNIS	uzņēmējs, SIA „E.Z.K.” valdes loceklis		
2	Valdis KORSTIS	Uzņēmējs, B. „Lumēsi” īpašnieks		
3	Ilona TĒVIŅA	SIA “Krievu unau” valdes priekšsēdētāja		
4	Jānis CARSTIŅŠ	SIA „BN KURSI” – pārstāvis		
5	Jānis LĪSTBERG	SIA „BISA-S” valdes loceklis		
6	Andrijs SĪVĀNS	iedzīvotājs; uzņēmējs S.K. Sīvēns		
7	Arvīds KĀLIŅŠ	iedzīvotājs, uzņēmējs		
8	Valdis STRAUMBERGS	SALACGRĪVAS NOVADA DOME		
9	Kristīne KALVIŅA	z/s Tāpurniņa, uzņēmējs, dzīvnieknieks		

Salacgrīvas novada plānošanas dokumentu publiskās apspriešanas prezentācijas dalībnieku reģistrācijas lapa. Uzņēmēju konsultatīvā padome, 21.04.2015. plkst.14.00

Nr.	Vārds, Uzvārds	Pārstāvētā interešu grupa (piemēram, iedzīvotājs, uzņēmējs, nevalstiskā organizācija, u.c.)	Adrese, kontaktainformācija	Paraksts
10	<i>Spide Krišs</i>	<i>Salacgrīvas novada dome</i>		<i>[Signature]</i>
11				
12				
13				
14				
15				
16				
17				
18				
19				
20				
21				
22				
23				
24				

Salacgrīvas novada plānošanas dokumentu publiskās apspriešanas prezentācijas dalībnieku reģistrācijas lapa. Uzņēmēju konsultatīvā padome, 21.04.2015. plkst.14.00

Salacgrīvas novada ilgtspējīgas attīstības stratēģijas 2015.-2038. gadam 1.redakcijas,  
Salacgrīvas novada attīstības programmas 2015.-2021. gadam 1.redakcijas,  
Salacgrīvas novada ilgtspējīgas attīstības stratēģijas 2015.-2038. gadam Salacgrīvas novada  
attīstības programmas 2015.-2021. gadam vides pārskata 1.redakcijas

**publiskās apspriešanas prezentācijas, Salacgrīvas novada dome, uzņēmēju konsultatīvā  
padome, 21.04.2015, plkst. 14.00. sanāksmes protokols**

Publiskās apspriešanas prezentācijas sanāksmes norises laiks: *no plkst. 14.00. līdz plkst.  
14.45.*

Sanāksmi vada: *Vineta Krūze, Salacgrīvas novada teritorijas plānotāja*

Piedalās: *Edžus Zvīnis, uzņēmējs, SIA „E.Z.K” valdes loceklis*  
*Valdis Joksts, uzņēmējs, ZS „Jumīši” īpašnieks*  
*Ilona Trēziņa, SIA „Kuivižu enkurs” valdes priekšsēdētāja*  
*Jānis Čakstiņš, SIA „BN KURŠI” pārstāvis*  
*Jānis Lipsbergs, SIA „Gija –S” valdes loceklis*  
*Dzintra Eizenberga, iedzīvotājs, uzņēmējs I.K. Eizenbergi*  
*Aigars Kalniņš, iedzīvotājs, uzņēmējs*  
*Dagnis Straubergs, Salacgrīvas novada dome*  
*Kristīne Mauliņa, ZS Tūjsmuiža, uzņēmējs, iedzīvotājs*  
*Vineta Krūze, Salacgrīvas novada teritorijas plānotāja*

V. Krūze Iepazīstina ar plānoto darba kārtību, prezentē Salacgrīvas novada plānošanas dokumentus.

A. Kalniņš Vaicā par vēja parkiem. Kāpēc tieši šis alternatīvās enerģijas veids tiek ierobežots? Vai tiek lobētas kādas intereses?

V. Krūze Norāda, ka vēja parki lielā mērā ierobežo ainavu, vēja parkiem, vēja ģeneratoriem ir aizsargjoslas, kas var lielā mērā ietekmēt pārējo attīstību, arī nodokļu ieņēmumi pašvaldībai no šādiem objektiem nav tādi kā citās valstīs.

A. Kalniņš Nepieciešams norādīt teritorijas, kurās vēja parki tiks aizliegti. Nepieciešams precizēt formulējumu par industriālajiem vēja parkiem.

J. Čakstiņš Iespējams vēja parku būvniecību atļaut pirms tam rīkojot publisko apspriešanu.

G. Ronis A. Kalniņam norādīt kritērijus kādus vēja parkus atļaut būvēt Salacgrīvas novadā.

D. Straubergs Vēja ģeneratorus lielos nevajadzētu būvēt pie apdzīvotām vietām.

J. Lipsbergs Vadības grupai rast precīzāku formulējumu par vēja ģeneratoriem, par to uzstādīšanas ierobežošanu.

E. Zvīnis Plānošanas dokumentos vērst uzmanību uz jauniešu bezdarba mazināšanu, jauniešus iesaistīt darba tirgū.

D. Straubergs Vaicā vai jauniešiem uzticēt saimnieciskās darbus kā sociālās aktivitātes vai kā uzņēmējdarbību?

E. Zvīnis Jādod jauniešiem iespēja darboties pie uzņēmējiem.

I. Trēziņa Labi, ka vietējiem uzņēmējiem ir iespēja sniegt pakalpojumus.

Vineta Krūze, Salacgrīvas novada teritorijas plānotāja







Salacgrīvas novada Ilgtspējīgas attīstības stratēģijas un attīstības programmas  
apspriede ar kaimiņu pašvaldībām un Rīgas plānošanas reģionu  
2015. gada 30. aprīlis plkst. 12.<sup>30</sup> – 14.<sup>00</sup>  
Salacgrīvas novada Dome  
Smiļņu iela 9, Salacgrīva, Salacgrīvas novads



### REĢISTRĀCIJAS LAPA

	Vārds, uzvārds	Darba vieta un amats	Telefons, E-pasts	Paraksts
1	Rūdolfs Cimdinš	RPR TPN vadītājs	t.67559822, rudolfs.cimdins@rpr.gov.lv	
2	Līta Cielava	RPR TPN speciāliste	t.67559821, lita.cielava@rpr.gov.lv	
3	Dagnis Straubergs	Salacgrīvas novada Dome, priekšsēdētājs	dagnis.straubergs@salacgriva.lv	
4	Vineta Krūze	Salacgrīvas novada Dome	vineta.kruze@salacgriva.lv	

5	Girts Ieleja	Limbažu novada Dome, Attīstības nodaļas vad.	girts.ieleja@limbazi.lv+37139228854	
6	Jānis Čirulis	Salaucgrīvas novada dome Salaucgrīvas novads	Ciņģeļu jautis Salaucgrīva. lv 25602611	
7	Kaspars Kemers	Salaucgrīvas nov. dome Izpildītājs	KASPARS.KEMERS@salacgriv.lv	
8	Valdis Bērns	ALDŽIŅU DOME PR-75	VALDIS.ALDZINIS@ALDZIN.LV	
9				
10				
11				
12				
13				
14				

Salacgrīvas novada ilgtspējīgas attīstības stratēģijas 2015.-2038. gadam 1.redakcijas,  
Salacgrīvas novada attīstības programmas 2015.-2021. gadam 1.redakcijas,  
Salacgrīvas novada ilgtspējīgas attīstības stratēģijas 2015.-2038. gadam Salacgrīvas novada  
attīstības programmas 2015.-2021. gadam vides pārskata 1.redakcijas

**apsprīde ar kaimiņu pašvaldībām un Rīgas plānošanas reģionu, Salacgrīvas novada  
dome, 30.04.2015, plkst. 14.00. sanāksmes protokols**

Publiskās apspriešanas prezentācijas sanāksmes norises laiks: *no plkst. 12.30. līdz plkst.  
14.00.*

Sanāksmi vada: *Vineta Krūze, Salacgrīvas novada teritorijas plānotāja*

Piedalās: *Rūdolfs Cimdiņš, RPR TPN vadītājs*

*Lita Cielava, RPR TPN speciāliste*

*Dagnis Straubergs, Salacgrīvas novada Dome, priekšsēdētājs*

*Ģirts Ieleja, Limbažu novada Dome, Attīstības nodaļas vadītājs*

*Jānis Cīrulis, Salacgrīvas novada Dome, priekšsēdētāja vietnieks attīstības  
jautājumos*

*Kaspars Ķemers, Salacgrīvas novada dome, izpilddirektors*

*Valdis Bārda, Aļoju novada dome, priekšsēdētājs*

*Vineta Krūze, Salacgrīvas novada teritorijas plānotāja*

V. Krūze iepazīstina ar plānoto darba kārtību, prezentē Salacgrīvas novada plānošanas dokumentus.

R. Cimdiņš iepazīstina ar publiskai apspriešanai nodotajiem Rīgas plānošanas reģiona attīstības dokumentiem.

L. Cielava Akcentē sadaļu par funkcionālajām saitēm un pašpietiekamību, kas ietverta Salacgrīvas novada plānošanas dokumentos.

V. Bārda Vērš uzmanību uz arhitektūru, uz ilgtspējību arī šajā jomā. Norāda, ka kokam ir nākotne arī mūsdienu celtnēs. Liek akcentu uz Ziemeļu stīgas pilnvērtīgu izbūvi, tas būtu labs priekšnosacījums mobilitātei, uzņēmējdarbībai. Būtiski ir attīstīt veloinfrastruktūru. Aļoju novads atbalsta dzelzceļa Rail Baltica pieturas izveidi Salacgrīvas novada teritorijā.

D. Straubergs Norāda nepieciešamību paredzēt un izveidot pieturas pie Rail Baltica plānotās dzelzceļa līnijas trases.

Ģ. Ieleja Informē, ka līdzīgi kā Salacgrīvas novadā arī Limbažu novadā ir izveidota darba grupa, kuras ietvaros kopā ar sabiedrības pārstāvjiem tiks diskutēts par Rail Baltica projektu. Norāda, ka ietekmi uz jaunu iedzīvotāju piesaisti novadā ietekmē brīvu un pieejamu dzīvokļu trūkums.

Ģ. Ieleja Vaicā R. Cimdiņam par RPR plānošanas dokumentiem par to, kas tiek saprasts ar vieglajiem transporta līdzekļiem.