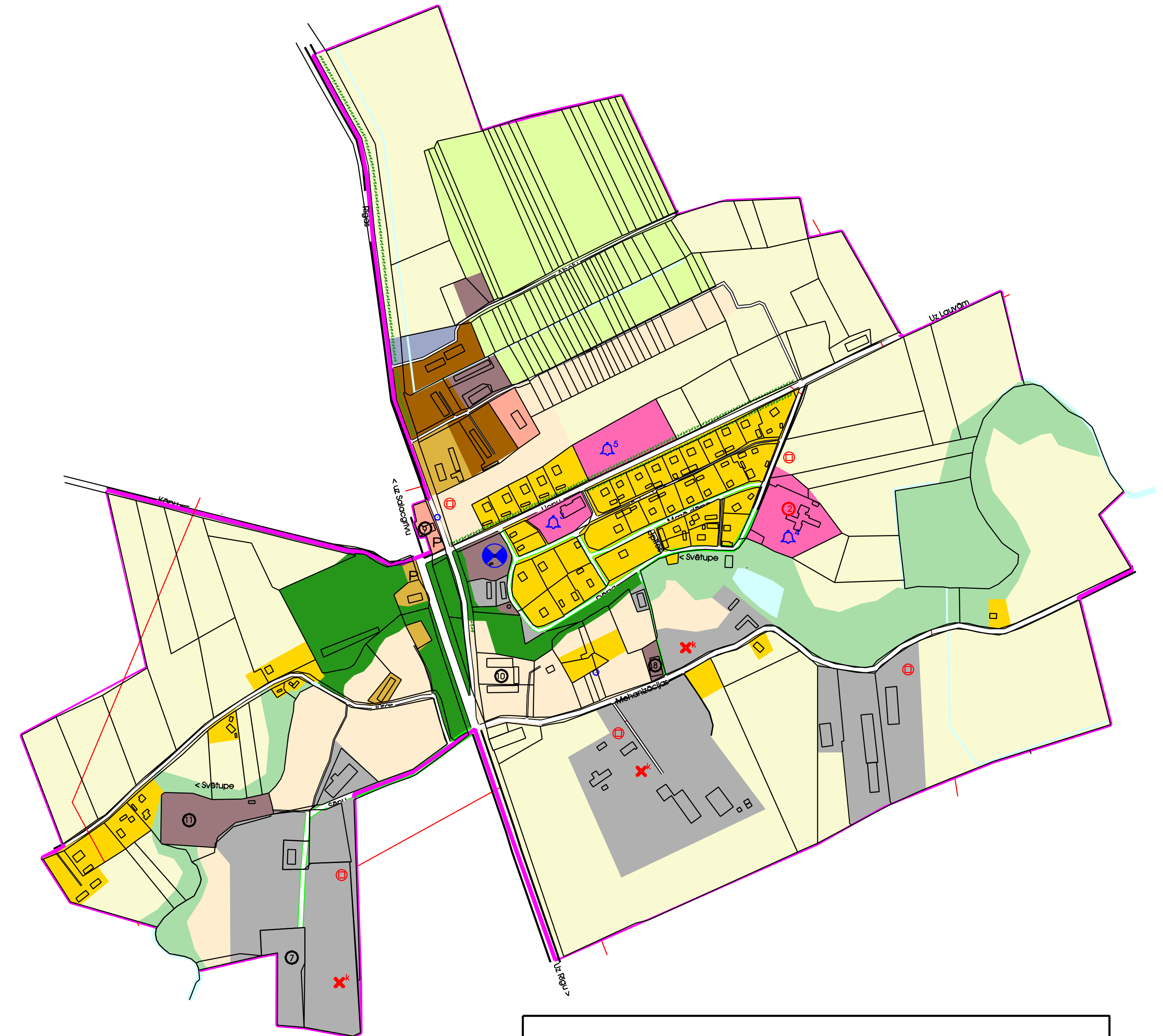
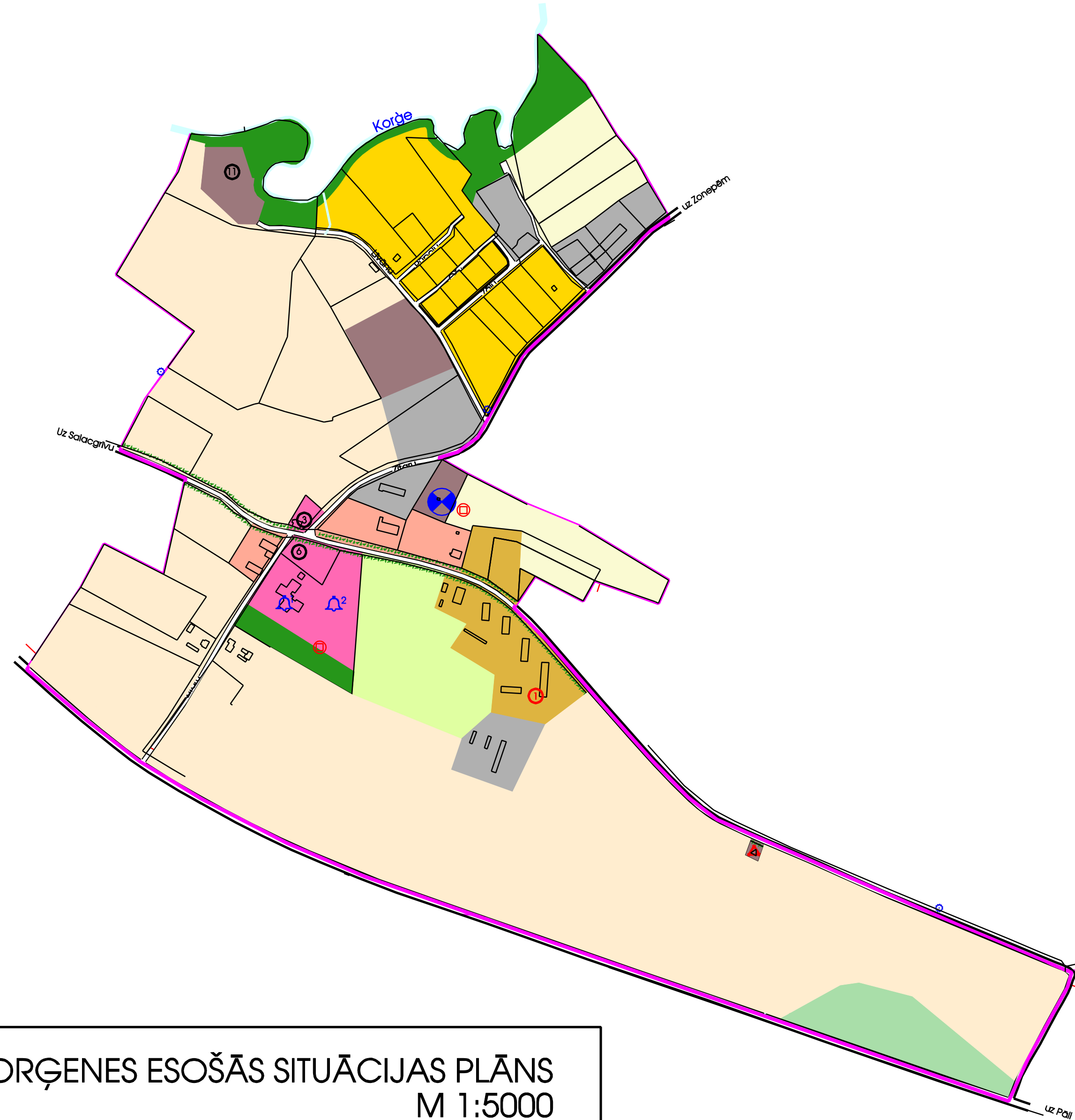




VECSALACAS ESOŠĀS SITUĀCIJAS PLĀNS
M 1:5000



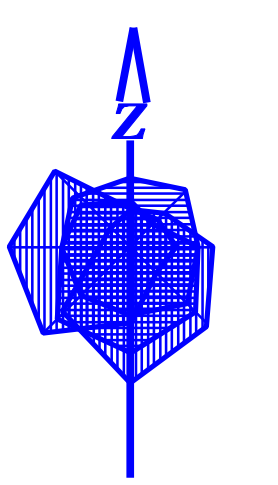
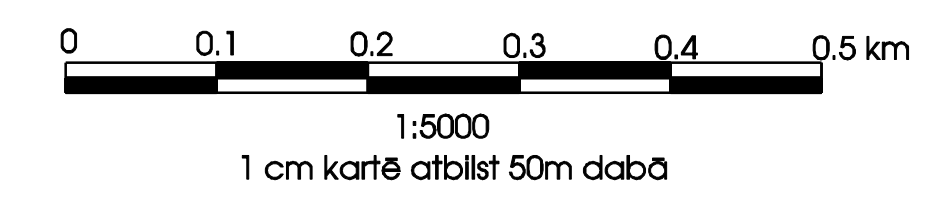
SVĒTCIEMA ESOŠĀS SITUĀCIJAS PLĀNS
M 1:5000



KORĢENES ESOŠĀS SITUĀCIJAS PLĀNS
M 1:5000

APZĪMĒJUMI

Cielmu robežas	Apstāšanās vietas un stāvlaukumi
Alejas	Riska objekti
Meži	K- Kokmateriālu apstrāde un uzglabāšana
Labiekārtotas un apzāļotas teritorijas	Civilās aizsardzības objekti
Nemeliorētās l/s zemes	Korģenes medpunkts
Meliorētās l/s zemes	2. Svētciema medpunkts
Mazdārziņu teritorijas	Izglītības un kultūras objekti- esošie
Ražošanas teritorijas	Vietējas nozīmes
Tehniskās teritorijas	1. Korģenes pamatskola, Pil un bibliotēka
Savrupmāju/ viensētu apbāve	2. Korģenes stadions
Darījumu, komerciteritorijas	3. Svētciema pamatskola un bibliotēka
Sabiedriskā apbāve	4. Svētciema pirmsskolas izglītības iestāde
Mazstāvu daudzdzīvokļu apbāve	5. Svētciema stadions
Daudzstāvu daudzdzīvokļu apbāve	6. Vecsalacas parks
Noliktavu apbāve	Plānotie rekreācijas un tūrisma objekti
Ūdeņi	1. Atpūtas vietas dabā
Upes, grāvji	2. Viesnīca, Viesu māja
Ielas/ ceļi	Citi punktveida objekti- esošie
Izbūvējamās ielas	LMT antenu masts
Rekonstruējamās ielas	Ģeodēziskie atbalstpunkti
	Ūdeņņemšanas vietas ar aizsargjoslas teritoriju
	20 KV elektrotīnija
	110 KV elektrotīnija
	Citi objekti
	1. Salacgrīvas mēzniecība
	2. Tāras vietas pārvaldes nodala
	3. Vecsalacas veikals
	4. Šla "Iveja"
	5. Vecsalacas dzirzniecība
	6. Korģenes veikals
	7. Sampļiņonu audzētava
	8. Autopārvadājumu uzņēmums
	9. Svētciema veikals
	10. Svētciema zirgu stāji
	11. Atfēšanas iekārtas



IZSTRĀDĀJA
Darba grupas vadītājs- D. Straubergs
G. Upište

APSTIPRINĀTS
Ar Salacgrīvas pilsētas ar l.f. domes 17.12.2004
lēmumu Nr.404, protokols nr.20, paragrāfs 2

Domes priekšsēdētājs: D.Straubergs