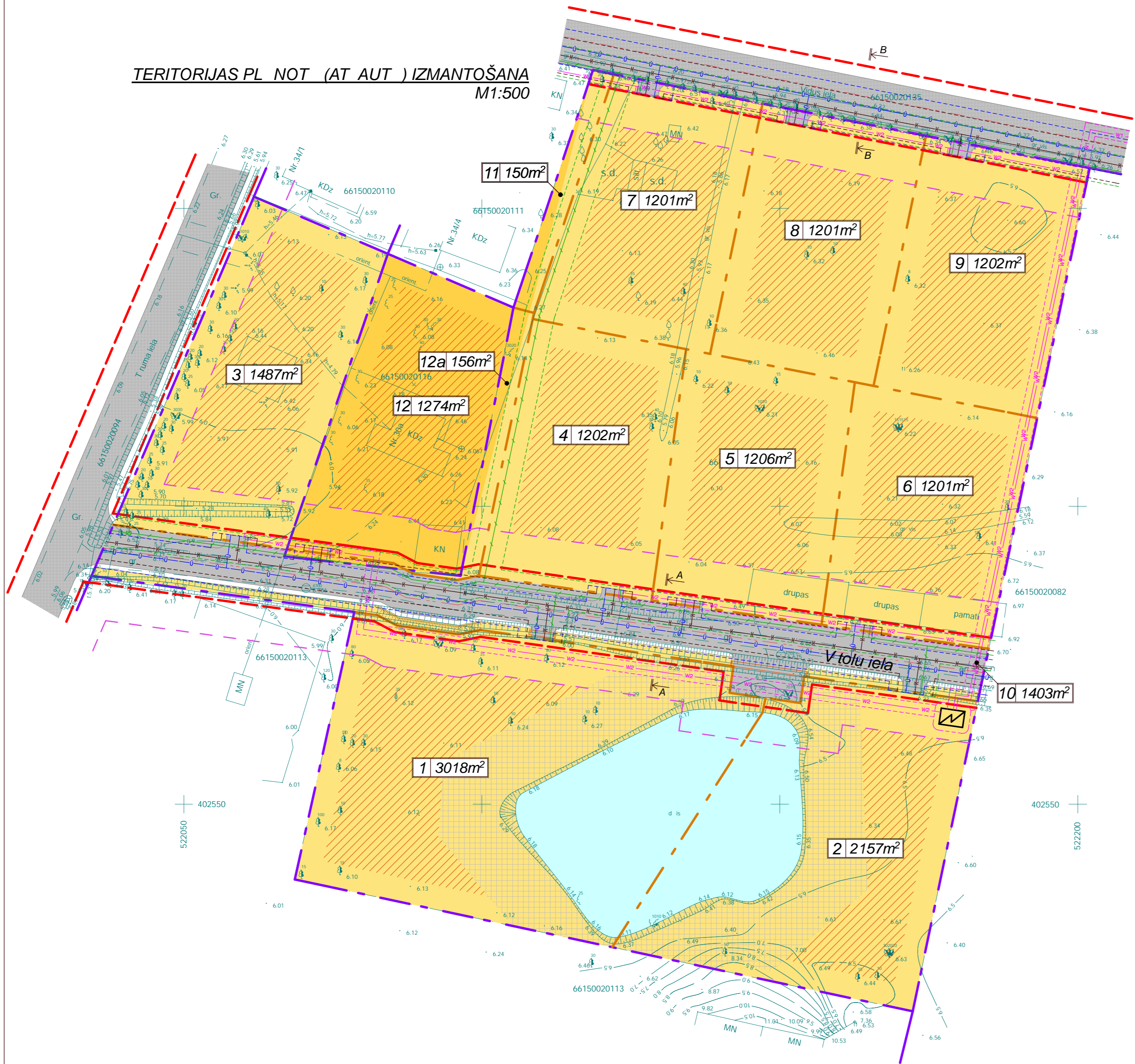


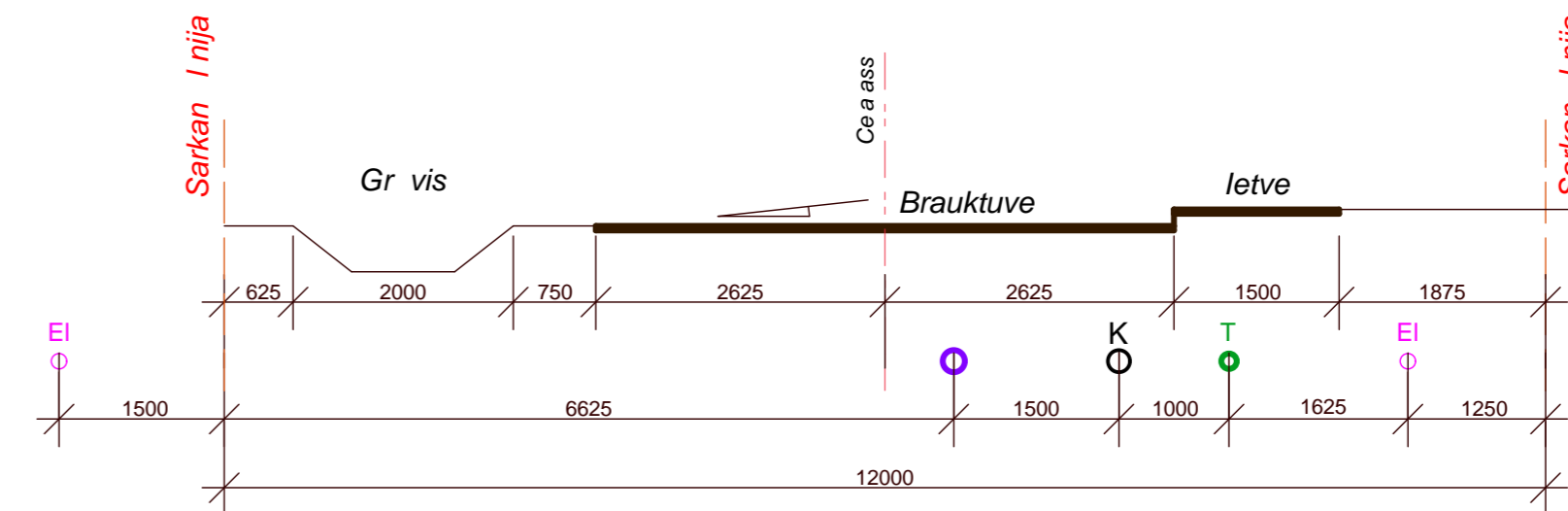
TERITORIJAS PL NOT (AT AUT) IZMANTOŠANA
M1:500



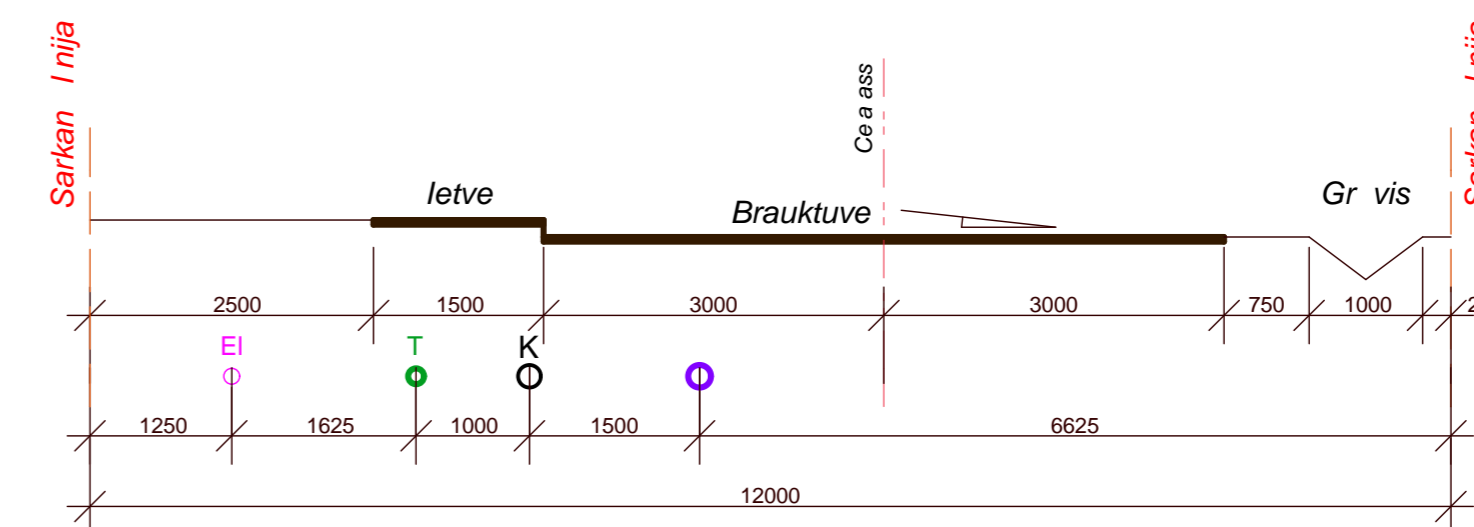
APZĒMĀJUMI:

- Savrupmāju apb. ves. teritorijas
- Meliorācijas lauksaimniecības teritorijas
- Dīķis
- Dīķa aizsargjosla
- Apb. ves. laukums
- Pl. not. s. brauktuves, ietves
- Esošs brauktuves, ietves
- P. rceles numurs / kopj. platība
- Projekt. jamais gr. vis./caurteka
- Esošs zemesgabalu robežas
- Pl. not. s. zemesgabalu robežas
- Sarkanās līnijas
- B. v. laides līnija
- Paštecības kanalizācijas ar 3m aizsargjoslu
- Densvads ar 3m aizsargjoslu
- Telekomunikāciju kabelis ar 2,5m aizsargjoslu
- Elektrības 20kV kabelis ar 1m aizsargjoslu
- Elektrības 0,4kV kabelis ar 1m aizsargjoslu
- Projekt. jamais elektrības 20/0,4kV konteinertipa TA

IELAS PROFILS A-A:



IELAS PROFILS B-B:



enerģ. projekts j.:		SIA "BALTS UN MELNS" Brīvības iela 200c, LV-1012, Rīga; Reģ. Nr. 40003669614.B v.k. reģ. Nr. 1482-R;		apl. va. reģ. Nr.:	
		T. lrt./akass: 67212028; www.baltsunmelns.lv; baltsunmelns@baltsunmelns.lv		pak. l. jama. Nr.:	
		pauz. 11 j.:		30/01/09	
		Vita Avotiņa			
detalēj. ris. vad.:		M. Aislers		objekts:	
izstr. d. j.:		V. Nozdrins		Det. lpl. nojums Salacgrāvī, T. ruma iel. 30b	
				stadij.:	
				2	
				lapas:	
				4	
				m. mēg.:	
				1:500	
				proj. juma:	
				TERITORIJAS PL NOT (AT AUT) IZMANTOŠANA	
				saskaņot.:	
				DETplans_truma_30b.pln	