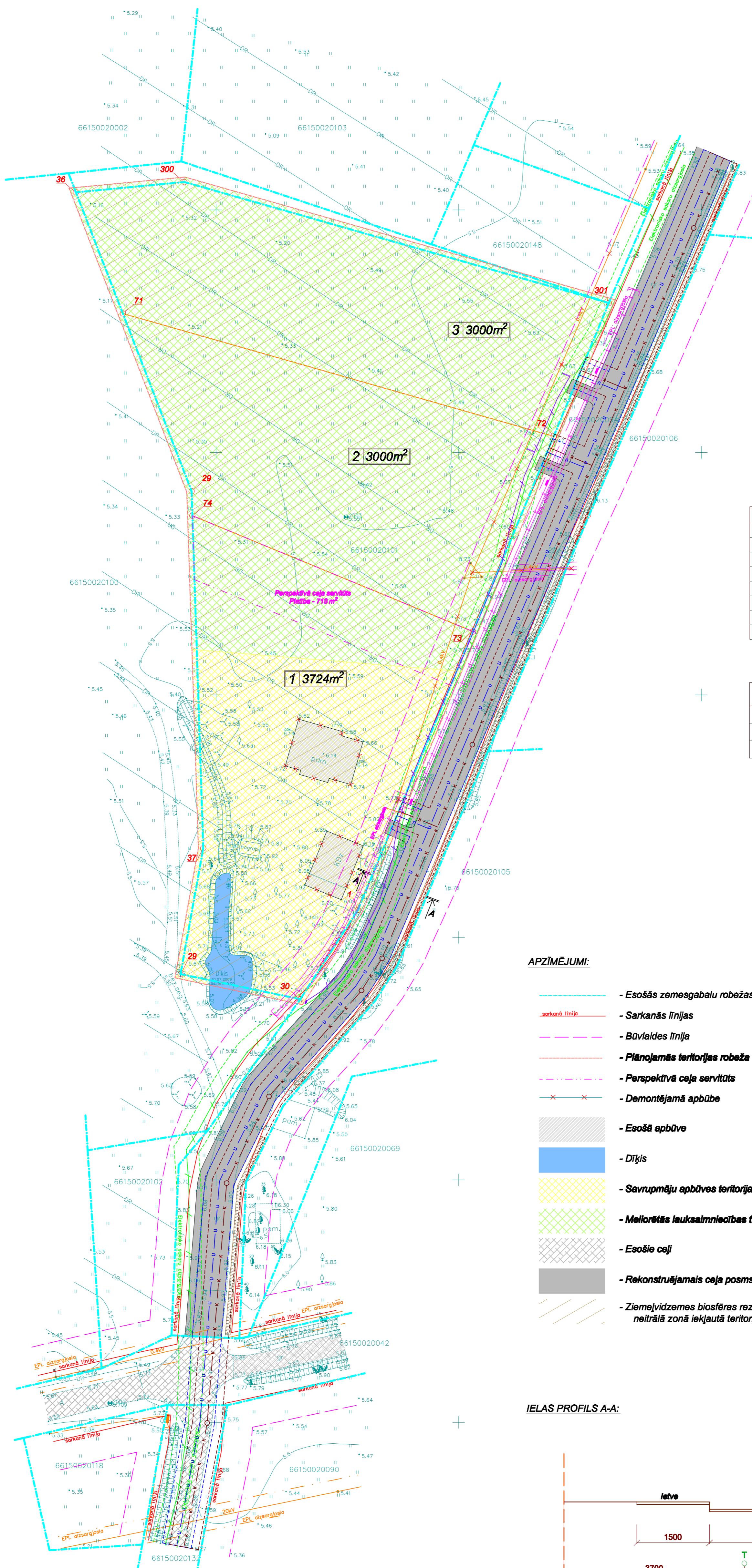
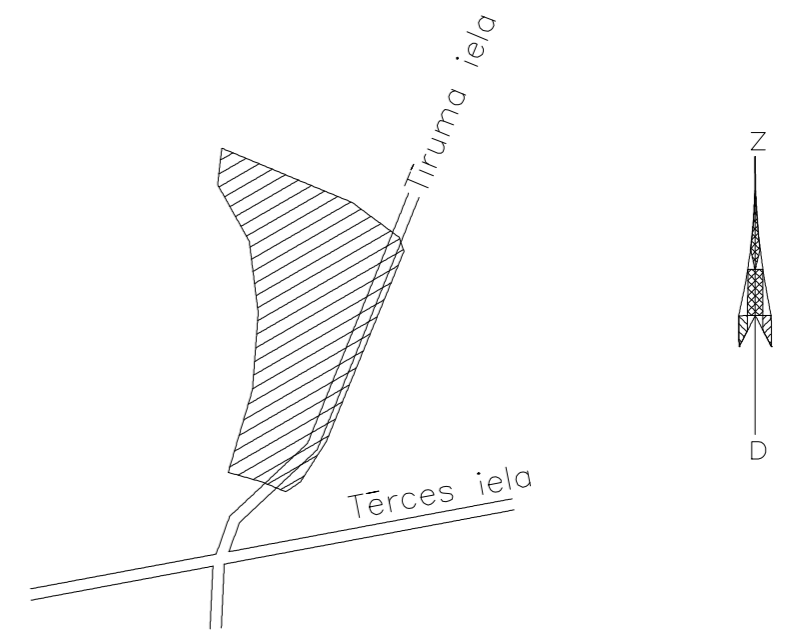


Objekta izvietojuma shēma



Esošo robežpunktu koordinātes:

Nr.p.k.	X koordinātes	Y koordinātes
301	402,380.80	521,930.93
1	402,255.68	521,879.24
30	402,237.25	521,867.36
29	402,242.44	521,842.69
37	402,268.37	521,847.37
28	402,342.01	521,844.97
36	402,403.61	521,821.14
300	402,405.75	521,843.50

Projektējamo robežpunktu koordinātes:

Nr.p.k.	X koordinātes	Y koordinātes
71	402,378.63	521,830.80
72	402,353.30	521,919.57
73	402,313.06	521,902.94
74	402,336.94	521,845.14

Aizsargjosias un nekustamā īpašuma lietošanas tiesību aprobežojumi:

Pārceles Nr.	Adrese	1.	2.	3.	4.	5.	6.	7.
1	Tiruma iela Nr.23	7m²	511m²	718m²	3024m²	109.5m²	77m²	7m²
2	Tiruma iela Nr.23a	5m²	259m²	-	3000m²	-	121m²	49m²
3	Tiruma iela Nr.23b	-	151m²	-	3000m²	-	89m²	7m²

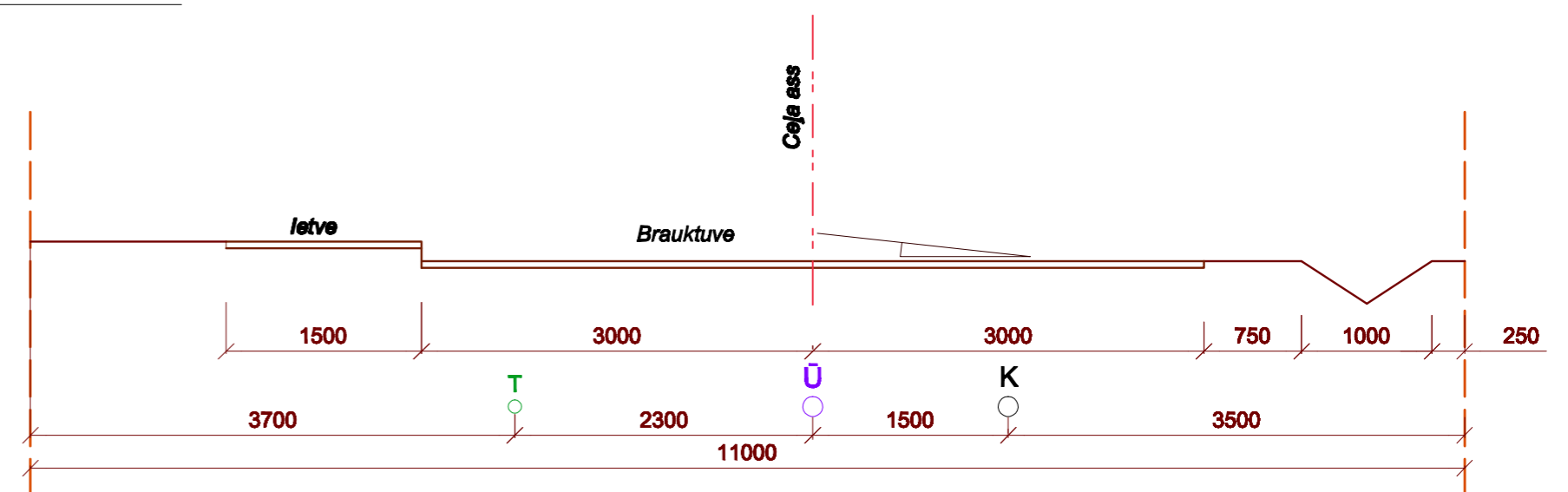
Ekspluatācijas aizsargjosias:

1. Aizsargjosia gar ielu - sarkanā līnija (020301)
2. Aizsargjosia gar ielu - būvvalde (020302)
3. Perspektīvā ceļa servitūts (050301)
4. Ziemeļvidzemes biosfēras rezervāta neitrālās zonas teritorija (030303)
5. Projektējamo elektrisko tīklu pazemes kabeļu aizsargjosias aizņemtā platība (020502)
6. Esošo elektronisko sakaru tīklu pazemes kabeļu aizsargjosias aizņemtā platība (020401)

APZĪMĒJUMI:

- Esošās zemesgabalu robežas
- Sarkanās līnijas
- Būvvaldes līnija
- Plānojams teritorijas robeža
- Perspektīvā ceļa servitūts
- Demontējamā apbūve
- Esošā apbūve
- Dīķis
- Savrupmāju apbūves teritorija
- Meliorētās lauksaimniecības teritorijas
- Esošie ceļi
- Rekonstruējams ceļa posms
- Ziemeļvidzemes biosfēras rezervāta neitrālā zonā iekļautā teritorija
- Esošais elektronisko sakaru pazemes kabelis ar 2,5m aizsargjosiu
- Projektējams sakaru pazemes kabelis ar pieslēgumu pie esošā elektronisko sakaru pazemes kabeļa
- Esošais elektro tīklu gaisvada kabelis ar 2,5m aizsargjosiu
- Demontējams elektro tīklu gaisvada kabelis
- Projektējams elektrības 0,4kV kabelis ar 1.0 m aizsargjosiu
- Projektējama pašteses kanalizācija ar 3m aizsargjosiu
- Projektējams ūdensvads ar 3m aizsargjosiu
- Parceles numurs / kopējā platība
- Projektējams grāvis
- Numurēti koordinātu punkti

IELAS PROFILS A-A:



Projekta nosaukums: SIA "BALTS UN MELNS" Gaujas iela 11, LV-1026, Rīga; Reģ. Nr. 4000369814; Būvkr. nr. 1482-R; Tālrunis: 67212328; www.baltunmelns.lv; baltunmelns@baltunmelns.lv		Arh. nr. Nr.:	
Pasūtītājs: Sanita Osipova		Projektēšanas Nr.: 25/08/09	
Izstrādāja: M. Aļabja	2008. gada augusts	Izstrādāja: V. Nociņa	2008. gada augusts
Objektā: Detalplānojuma Saņemšana, Tiruma iela 23b		Skēme: 2	Līnija: 2
Mēroga: 1:500		Datums: 25/08/09	
Projekta nosaukums: APGRŪTINĀJUMU PLĀNS AR ROBEŽPUNKTU KOORDINĀTĒM		Projekta nosaukums: DETplans_tiruma_23b.dwg	