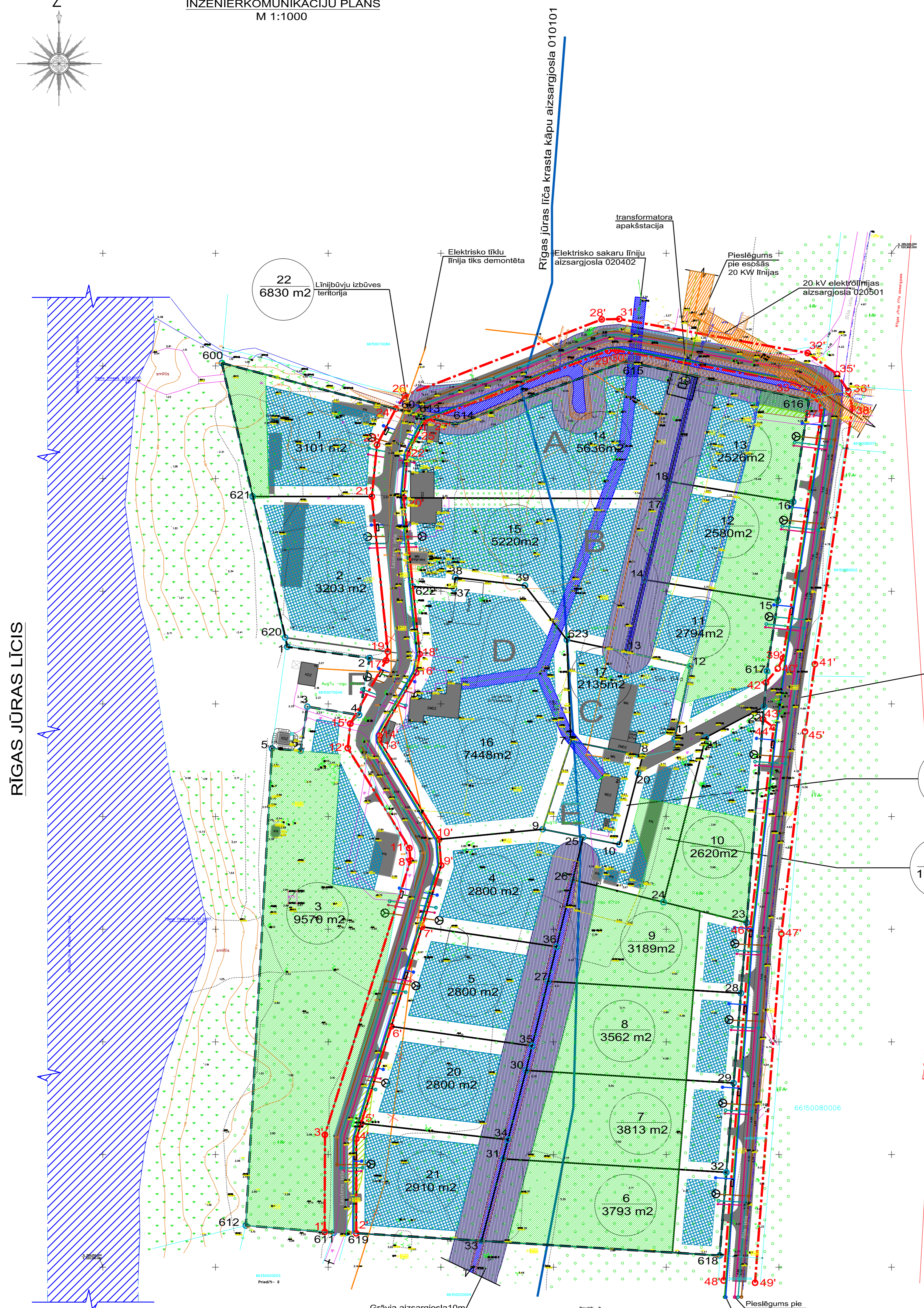


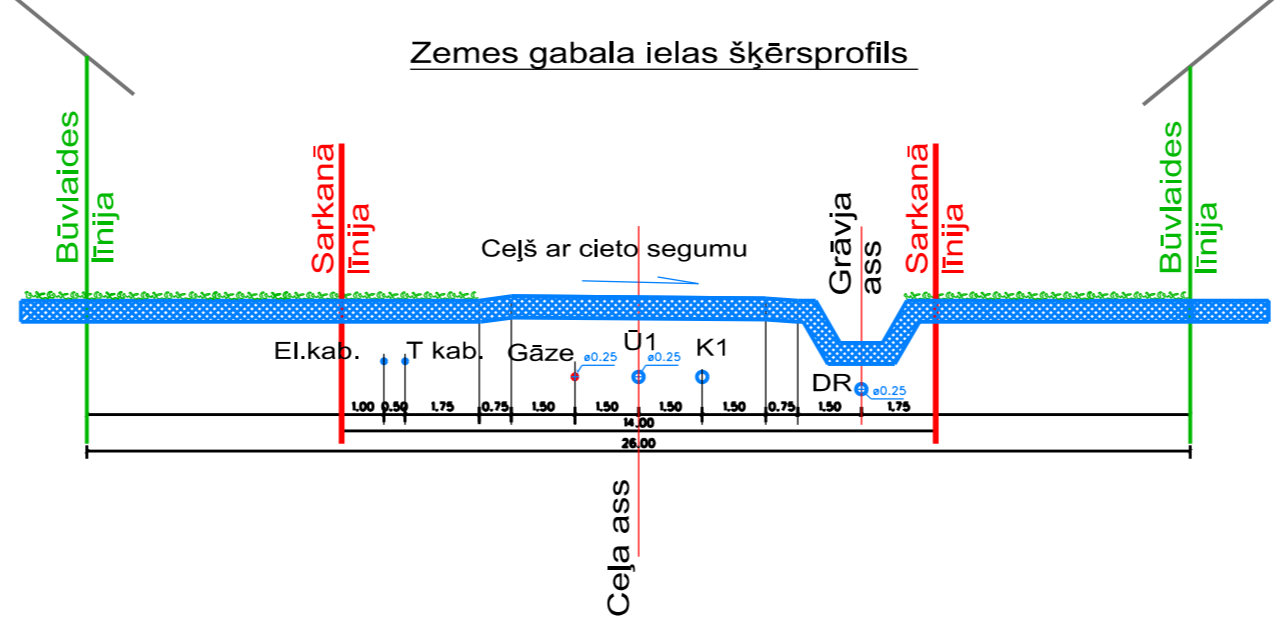
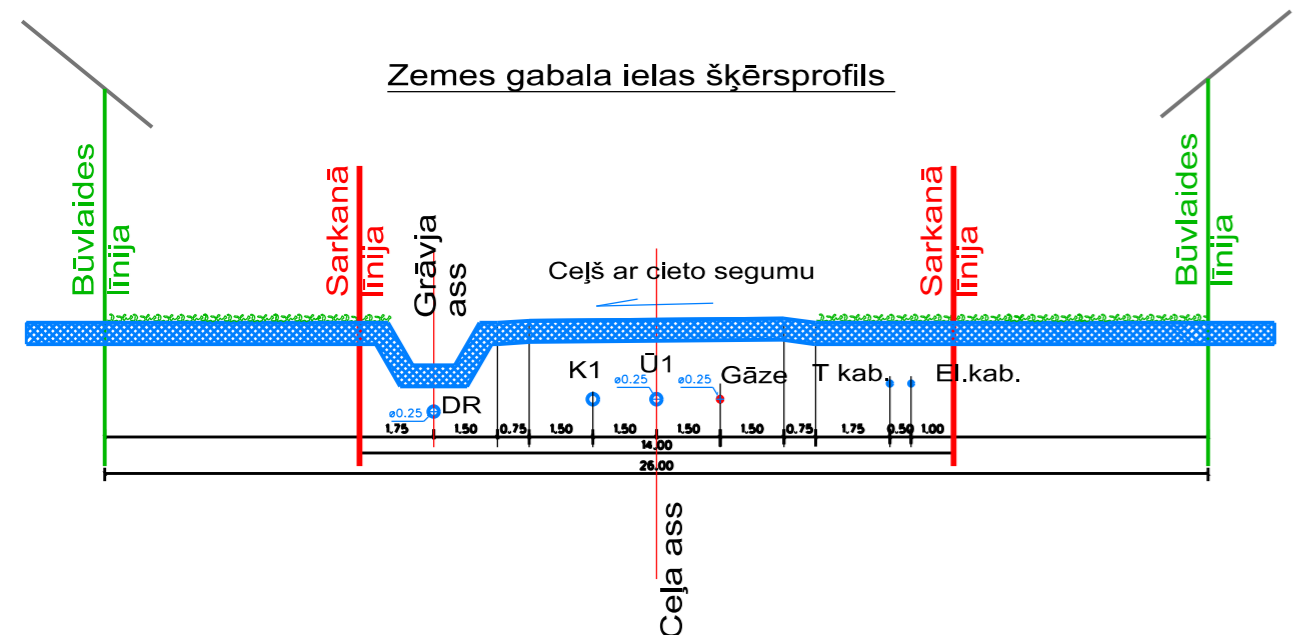
INŽENIERKOMUNIKĀCIJU PLĀNS  
M 1:1000



- Pieņemtie apzīmējumi:
- Telekomunikāciju kanalizācija
  - Vid. spiediena gāzes vads (perspektīve)
  - Sadzīves kanalizācijas aka
  - Elektrības kabelis
  - Ūdensvads(Ū1)
  - Kanalizācijas vads( K1)

APZĪMĒJUMI

	Esošās ēkas
	Esošā elektrolinija
	Apbūves gabala robeža
	Sarkanā līnija
	Zemesgabala robeža
	Grāvja aizsargjosla 10m 020104
	20 kV elektrolinijas aizsargjosla 020501
	Elektrisko sakaru līniju aizsargjosla 020402
	Apbūves laukums
	Grunts ceļš
	Cietais segums( bruģis vai cits)
	Zemes gabala numurs
	Zemes gabala platība



Detālplānojuma projekts zemes gabalam "Lauteri ielā 2" Salacgrīvas pilsēta		
Bp. vad.	V.BRIEDIS	Pasūtītājs: SIA "LATARD" Reģ.Nr.40003733870
Izstrādāja	E.BOŠA	Rasējuma nosaukums: INŽENIERKOMUNIKĀCIJU PLĀNS
Slodzība	Lapa	Lapas
DP	3i	3
		PROJEKTSĀNAS BIROJS
		ARHO
M 1:1000		