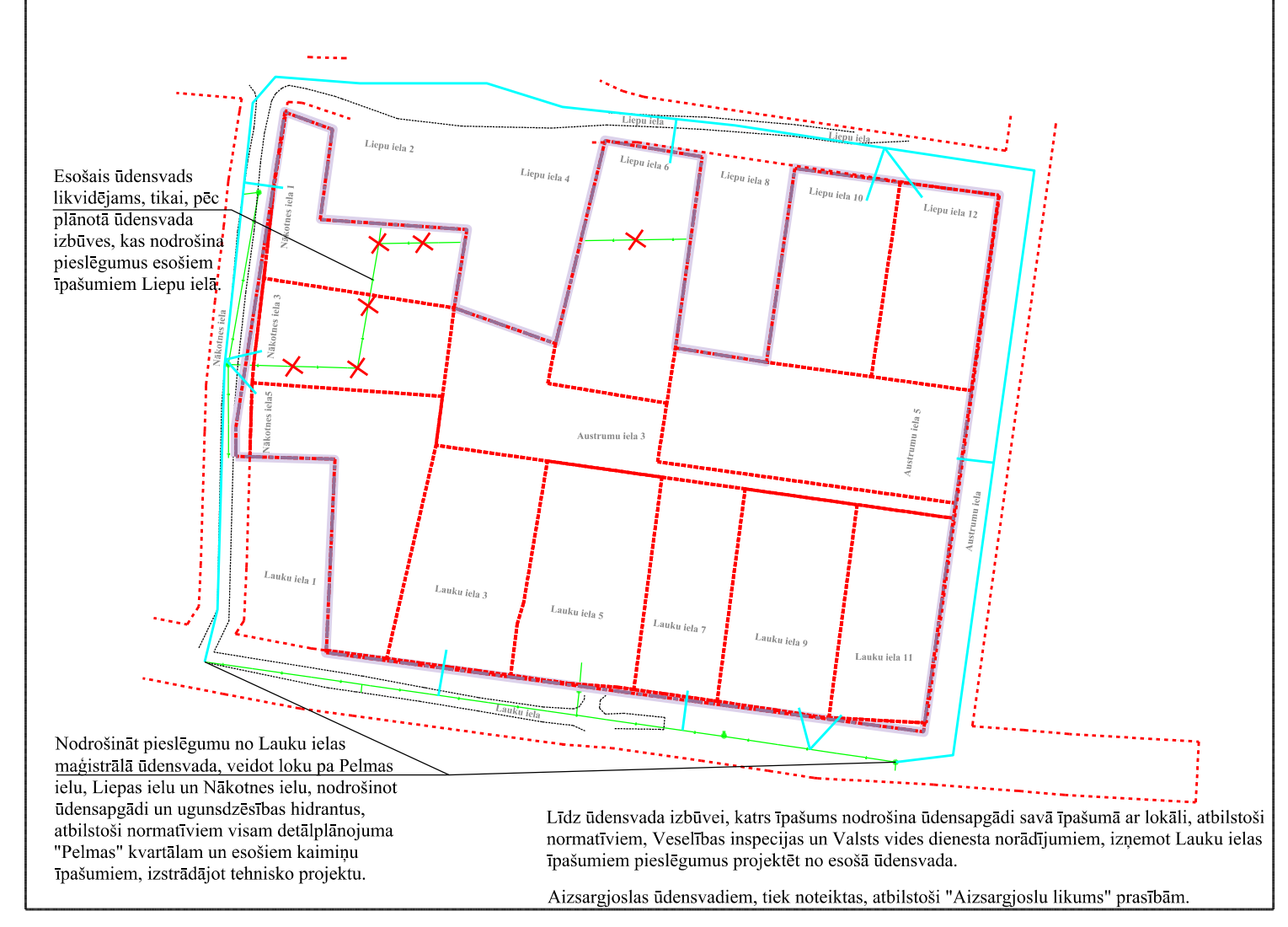


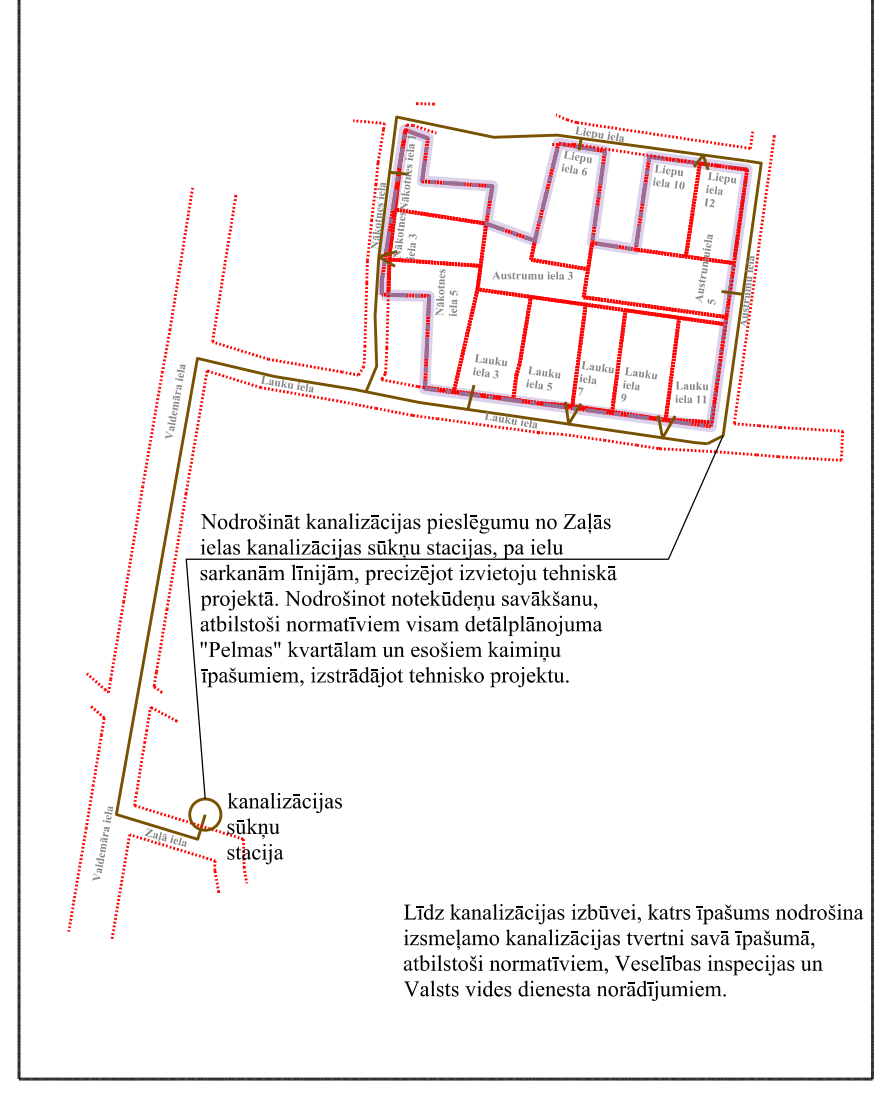
APZĪMĒJUMI:

- detālplānojuma robeža
- esošā zemes vienību robeža ar robežpunktu
- projektēto zemes vienību robežas
- plānotā iebrauktuves vieta
- plānotie zemsprieguma elektrības tīkli
- plānotie apgaismojuma tīkli
- plānotie sakaru tīkli
- plānotais ūdensvads
- plānotā kanalizācija
- plānotā lietus ūdens kanalizācija
- projektētās zemes vienības numurs un platība
- apgrūtinājuma 100m josla
- apgrūtinājuma 50m josla
- buve un būves kadastra apzīmējums
- zemes vienības kadastra apzīmējums
- topogrāfijas pamatne
- Lauku iela ielu nosaukumi
- Liepu iela 2 adresācija
- ielas profila griezumš
- arborista noteiktie vērtīgie koki
- potenciāli vērtīgie koki

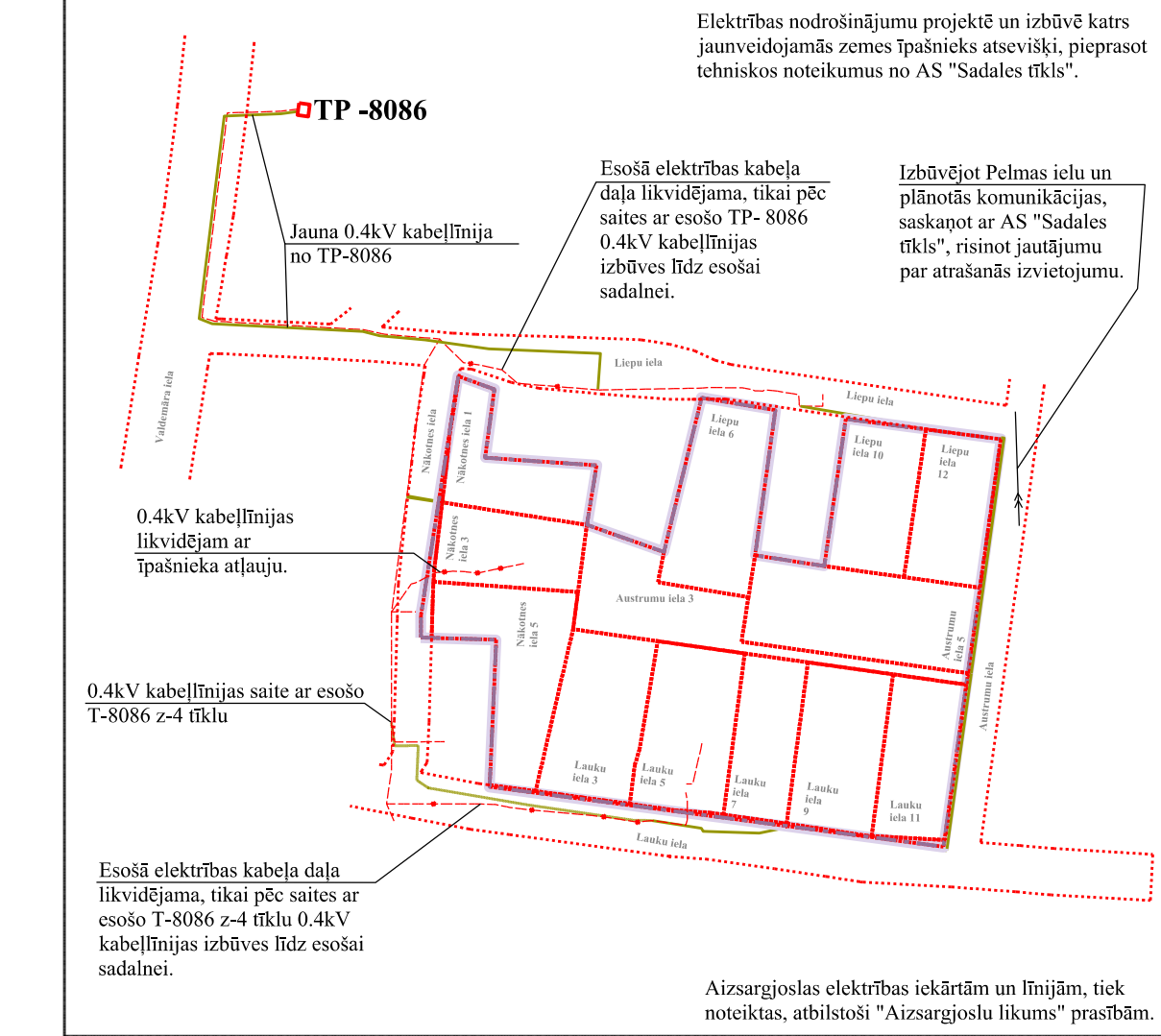
PIESLĒGUMA SHĒMA SIA "SALACGRĪVAS ŪDENS" ŪDENSVADAM



PIESLĒGUMA SHĒMA SIA "SALACGRĪVAS ŪDENS" KANALIZĀCIJAI



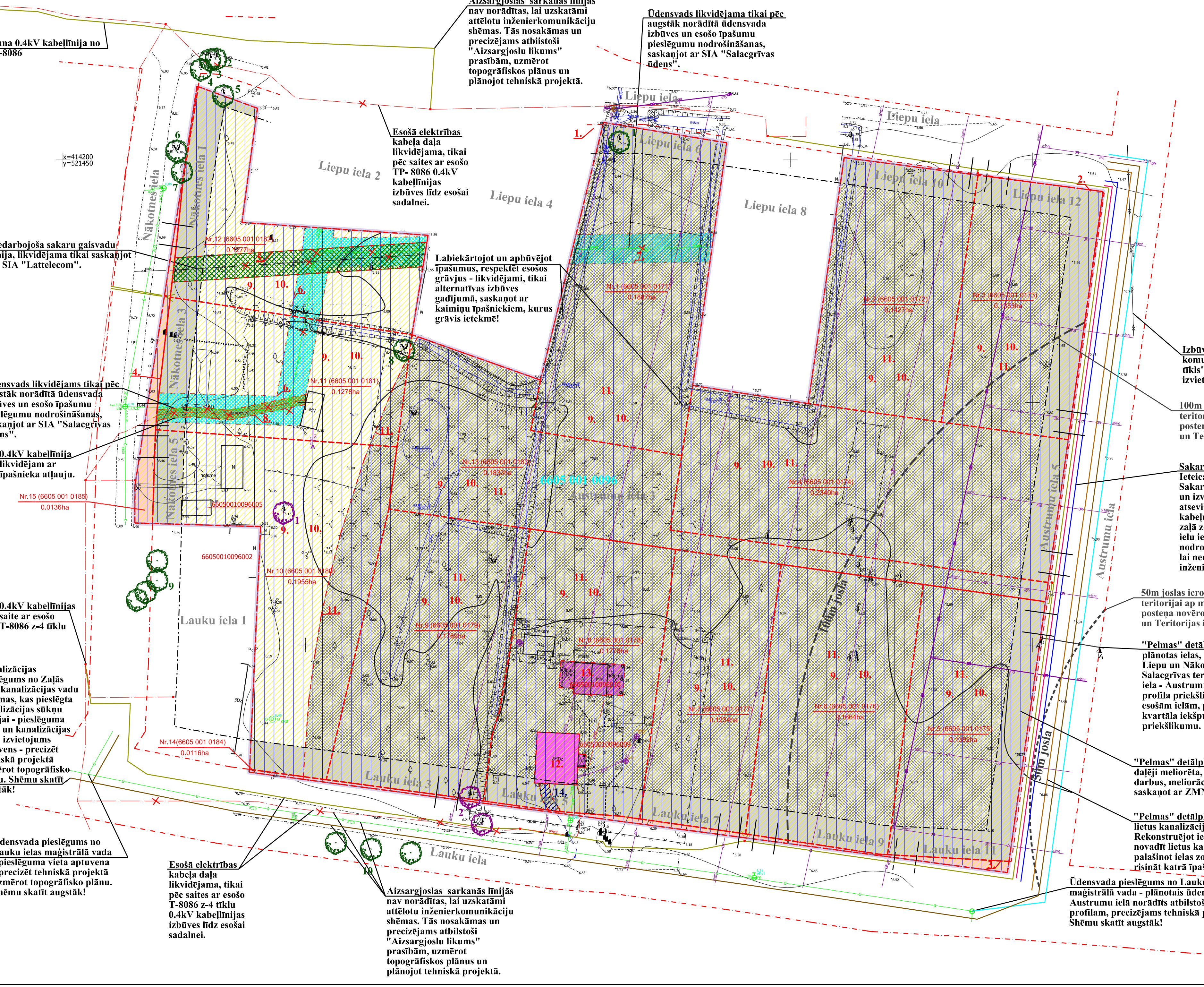
PIESLĒGUMA SHĒMA AS "SADALES TĪKLS" ELEKTRĪBAS TĪKĻAM



TABULA NR.2 ESOSO APGRŪTINĀJUMU EKSPĻĀCIĀ ZEMES VIENĪBAS DARBIEM

Projektētās zemes vienības			Apgrūtinājumi		
Nr.	Kadastra apzīmējums	Platība no esošajām zemes vienībām	Platība	Kārta Nr.	Klasifikācijas kods
1.	6605 001 0171	0.1887ha no 6605 001 0096	0.1887ha	1	7312030100
2.	6605 001 0172	0.1427ha no 6605 001 0096	0.1427ha	9	7312010101
3.	6605 001 0173	0.1353ha no 6605 001 0096	0.1353ha	10	7310103000
4.	6605 001 0174	0.2340ha no 6605 001 0096	0.2340ha	9	7310103000
5.	6605 001 0175	0.1392ha no 6605 001 0096	0.1392ha	10	7310103000
6.	6605 001 0176	0.1664ha no 6605 001 0096	0.1664ha	9	7310103000
7.	6605 001 0177	0.1234ha no 6605 001 0096	0.1234ha	10	7310103000
8.	6605 001 0178	0.1778ha no 6605 001 0096	0.1778ha	9	7310103000
9.	6605 001 0179	0.1769ha no 6605 001 0096	0.1769ha	10	7310103000
10.	6605 001 0180	0.1955ha no 6605 001 0096	0.1955ha	10	7310103000
11.	6605 001 0181	0.1278ha no 6605 001 0096	0.1278ha	9	7310103000
12.	6605 001 0182	0.1277ha no 6605 001 0096	0.1277ha	6	7312010101
13.	6605 001 0183	0.1833ha no 6605 001 0096	0.1833ha	10	7310103000
14.	6605 001 0184	0.0116ha no 6605 001 0096	0.0116ha	9	7310103000
15.	6605 001 0185	0.0136ha no 6605 001 0096	0.0136ha	4	7312030100
			kopā 2.1439ha		

*Veicot zemes kadastrālo uzskaiti, projektēto zemes vienību platības var tikt precīzākas.



PLĀNOTIE UN ESOSIE APGRŪTINĀJUMU APZĪMĒJUMI

Apzīmējums	Nosaukums	Nr.	Kods	Apgrūtinājuma tonējums
- - - - -	Eksploatacijas aizsargjoslas teritorija gar ielu vai ceļu - sarkanā līnija	1,2,3,4	7312030100	[Red dashed line]
- - - - -	Eksploatacijas aizsargjoslas teritorija gar elektronisko sakaru tīklu gaisvadu līniju	5	7312040200	[Green dashed line]
- - - - -	Eksploatacijas aizsargjoslas teritorija ap ūdensvadu, kas atrodas līdz 2 metru dziļumam	6,7	7312010101	[Blue dashed line]
- - - - -	Eksploatacijas aizsargjoslas teritorija gar elektrisko tīklu kabeļu līniju	8	7312050201	[Yellow dashed line]
- - - - -	Baltijas jūras un Rīgas jūras līča ierobežotās saimnieciskās darbības joslas teritorija	9	7311010300	[Purple dashed line]
- - - - -	Ziemeļvidusē biotēras rezervāta neitrālās zonas teritorija	10	7310306000	[Orange dashed line]
- - - - -	Eksploatacijas aizsargjoslas teritorija ap meteoroloģisko novērojuma staciju vai postena novērojumu laukumu	11	7310301000	[Light blue dashed line]
- - - - -	Zemes īpašniekam nepiederošā buve ar kad. apz. 6605 001 0096 0001 un 6605 001 0096 0101 vai būves daļa	12	7310306000	[Dark blue dashed line]
- - - - -	Eksploatacijas aizsargjoslas teritorija gar pazemes elektronisko sakaru tīklu līniju un kabeļu kanalizāciju	14	7312040100	[Pink dashed line]
- - - - -	Aizsargjoslas teritorija gar ielu - būvlaide	120302	120302	[Grey dashed line]

Apgrūtinājums aizsargjoslās spieņņojumi, atbilstoši "Aizsargjoslu likums" prasībām.

TABULA NR.3 PLĀNOTO APGRŪTINĀJUMU EKSPĻĀCIĀ

Nr.	Plānotais nosaukums/ adrese	Platība	Aizsargjoslas teritorijas platība					Ierobežotā teritorija	Ierobežotā teritorija									
			izņemotā - sarkanā līnija - būvlaide	izņemotā - elektronisko sakaru tīklu gaisvadu līniju - zaļā līnija	izņemotā - ūdensvadu, kas atrodas līdz 2 metru dziļumam - zilā līnija	izņemotā - elektrisko tīklu kabeļu līniju - dzeltenā līnija	izņemotā - Baltijas jūras un Rīgas jūras līča ierobežotās saimnieciskās darbības joslas teritorija - purpura līnija			izņemotā - Ziemeļvidusē biotēras rezervāta neitrālās zonas teritorija - oranžā līnija	izņemotā - meteoroloģisko novērojuma staciju vai postena novērojumu laukumu - gaišsīva līnija	izņemotā - nepiederošā buve ar kad. apz. 6605 001 0096 0001 un 6605 001 0096 0101 vai būves daļa - tumši sīva līnija	izņemotā - elektronisko sakaru tīklu līniju un kabeļu kanalizāciju - rozā līnija					
1	Liepu iela 6	1887 m²	1 m²	135m²	1887 m²	1887 m²	1887 m²	-	-	-	-	-	-	-	-	-	-	-
2	Liepu iela 10	1427 m²	-	155m²	1427 m²	1427 m²	1427 m²	-	-	-	-	-	-	-	-	-	-	-
3	Liepu iela 12	1353 m²	2 m²	414m²	1353 m²	1353 m²	1353 m²	-	-	-	-	-	-	-	-	-	-	-
4	Austrumu iela 5	2340 m²	-	168m²	2340 m²	2340 m²	2340 m²	-	-	-	-	-	-	-	-	-	-	-
5	Lauku iela 11	1392 m²	-	420m²	1392 m²	1392 m²	1392 m²	-	-	-	-	-	-	-	-	-	-	-
6	Lauku iela 9	1664 m²	-	177m²	1664 m²	1664 m²	1664 m²	-	-	-	-	-	-	-	-	-	-	-
7	Lauku iela 7	1234 m²	-	132m²	1234 m²	1234 m²	1234 m²	-	-	-	-	-	-	-	-	-	-	-
8	Lauku iela 5	1778 m²	-	195m²	1778 m²	1778 m²	1778 m²	-	-	-	-	-	-	-	-	-	-	-
9	Lauku iela 3	1769 m²	-	195m²	1769 m²	1769 m²	1769 m²	-	-	-	-	-	-	-	-	-	-	-
10	Nākotnes iela 5	1955 m²	-	214m²	1955 m²	1955 m²	1955 m²	527m²	-	-	-	-	-	-	-	-	-	-
11	Nākotnes iela 3	1278 m²	-	164m²	1278 m²	1278 m²	1278 m²	57 m²	63 m²	275 m²	-	-	-	-	-	-	-	-
12	Nākotnes iela 1	1277 m²	-	272m²	1277 m²	1277 m²	1277 m²	-	-	230 m²	259 m²	-	-	-	-	-	-	-
13	Austrumu iela 3	1833 m²	-	22 m²	1833 m²	1833 m²	1830 m²	-	-	-	-	-	-	-	-	-	-	-
14	Lauku iela 1A	116 m²	116 m²	-	116 m²	116 m²	110m²	-	-	-	-	-	-	-	-	-	-	-
15	Nākotnes iela 7	136 m²	136 m²	-	136 m²	136 m²	136 m²	-	-	-	-	-	-	-	-	-	-	-

Apgrūtinājums aizsargjoslās ievērot, atbilstoši "Aizsargjoslu likums" prasībām. Sarkanā līnija robežs un ielu/ceļu zemes vienības netiek uzrādītas, jo funkcionāli ir tam paredzētas. Būvlaide uzrādīta zīmēšanai.

PIEZĪMES:
1. LKS - 92 koordinātu sistēma.
2. 1977. gada Baltijas astumu sistēma.
3. Pamates mēroga precizitāte 1:500, uz aktuālu augsta detalizācijas topogrāfiskā plāna (turpmāk ADTI) SIA "Vidzemes mērieks" 17.05.2017.
4. Līniju veidi un līmeņa nosaukumi izmantoti, atbilstoši TAPIS specifikācijai, iespējama robežs Micro Station vidē, ZKU specifikācijai - līniju veidiem, kas saistīti ar VZD informāciju, detalizācija specifiskie slāņi - precīzāki situācijas atļošanai un vizualizācijai un ADTI slāņi.

DETĀLPLĀNOJUMA Inženierkomunikāciju un aizsargjoslu plāns Teritorijai "Pelmas", Ainaži, Salacgrīvas novads				LKS - 92 koordinātu sistēma Baltijas astumu sistēma		
Amats	Paraksts	V. Uzvārds	Datums	4	5	1: 500
direktors	paraksts	A. Apinis	16.11.2017.	Izstrādātājs: SIA "VIDZEMES MĒRIEKSS"; Valmierā, Rīgas ielā 45A. Reģ. Nr. 440308028		
plānotāja	paraksts	L. Šīle - Krīškopa	16.11.2017.	Zemes ierīkošanas sertifikāta Nr. AA000000021, izdots 30.11.2014., derīgs līdz 29.11.2019.		
mērieks - zemes ierīkošanas darbu vadītājs	paraksts	R. Kozulāns	16.11.2017.	Pasūtītājs: (īpašnieks un pilnvarotā persona).		
īpašnieks un pilnvarotā persona	paraksts	(īpašuma īpašniece)	16.11.2017.			
darba vadītāja - Salacgrīvas novada būvvaldes vadītāja - galvenā arhitekta	paraksts	I. Črūle	16.11.2017.			