PLĀNOTĀS (ATĻAUTĀS) SITUĀCIJAS PLĀNS

M 1:500

PLĀNOTĀS (ATĻAUTĀS) IZMANTOŠANAs platību eksplikācija un nosaukumu / adresācijas priekšlikums

TABULA NR.1

ĪPAŠUMU NOSAUKUMU/ ADRESĀCIJAS PRIEKŠLIKUMS	SAVRUPMĀJU TERITORIJA(DzS)	PUBLISKĀS TERITORIJA (P)	DABAS UN APSTĀDĪJUMU TERITORIJA (DA)	TRANSPORTA INFRASTRUKTŪRAS TERITORIJA (TR)	BATA(ārējo) ekonomiskās zonas	TRANSPORTA INFRASTRUKTŪRAS TERITORIJA (TR)
	ha	ha	ha	ha	ha	ha
Liepu iela 6	0.1887	-	-		60% no platības 0.1132	-
Liepu iela 10	0.1427	-	-		60% no platības 0.0856	-
Liepu iela 12	0.1353	-	-		60% no platības 0.0812	-
Austrumu iela 5	0.2340	-	-		60% no platības 0.1404	-
Lauku iela 11	0.1392	-	-		60% no platības 0.0835	-
Lauku iela 9	0.1664	-	-		60% no platības 0.0998	-
Lauku iela 7	0.1234	-	-		60% no platības 0.0740	-
Lauku iela 5	0.0537	0.1241	-		60% no platības 0.1067	-
Lauku iela 3	0.1769	-	-		60% no platības 0.1061	-
Nākotnes iela 5	0.1955	-	-		60% no platības 0.1173	-
Nākotnes iela 3	0.1278	-	-		60% no platības 0.0767	-
Nākotnes iela 1	0.1277	-	-		60% no platības 0.0766	-
Austrumu iela 3	-	-	0.1833		80% no platības 0.1466	-
Lauku iela 1A	-	-	-		atbilstoši funcionālajai nepieciešamībai	0.0116
Nākotnes iela 7	-	-	-		atbilstoši funcionālajai nepieciešamībai	0.0136

Projektētās teritorijas shēma pirms detālplānojuma izstrādes

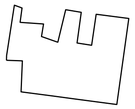

Projektētās teritorijas shēma pēc detālplānojuma izstrādes

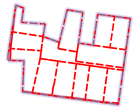

Esošās zemes vienības	
Kadastra apzīmējums	Platība
6605 001 0096	2.1439ha
kopā	2.1439ha

TABULA NR.2
ESOŠO APGRŪTINĀJUMU EKSPLIKĀCIJA ZEMES ĪERĪČŠAS DARBIEM

Projektētās zemes vienības				Apgrūtinājumi	
Nr.	Kadastra apzīmējums	Platība no esošajām zemes vienībām	Platība *	Kārtas Nr.	Klasifikācijas kods
1.	6605 001 0171	0.1887ha no 6605 001 0096	0.1887ha	1 7 9 10 11	7312030100 7312010101 7311010300 7313030600 7311030100
2.	6605 001 0172	0.1427ha no 6605 001 0096	0.1427ha	9 10 11	7311010300 7313030600 7311030100
3.	6605 001 0173	0.1353ha no 6605 001 0096	0.1353ha	7 9 10 11	7312030100 7311010300 7313030600 7311030100
4.	6605 001 0174	0.2340ha no 6605 001 0096	0.2340ha	9 10 11	7311010300 7313030600 7311030100
5.	6605 001 0175	0.1392ha no 6605 001 0096	0.1392ha	9 10 11	7311010300 7313030600 7311030100
6.	6605 001 0176	0.1664ha no 6605 001 0096	0.1664ha	9 10 11	7311010300 7313030600 7311030100
7.	6605 001 0177	0.1234ha no 6605 001 0096	0.1234ha	9 10 11	7311010300 7313030600 7311030100
8.	6605 001 0178	0.1778ha no 6605 001 0096	0.1778ha	9 10 11 12 13 14	7311010300 7313030600 7311030100 7316020100 7316020100 7314020100
9.	6605 001 0179	0.1769ha no 6605 001 0096	0.1769ha	9 10 11	7311010300 7313030600 7311030100
10.	6605 001 0180	0.1955ha no 6605 001 0096	0.1955ha	9 10 11	7311010300 7313030600 7311030100
11.	6605 001 0181	0.1278ha no 6605 001 0096	0.1278ha	6 8 9 10 11	7312010101 7312050201 7311010300 7313030600 7311030100
12.	6605 001 0182	0.1277ha no 6605 001 0096	0.1277ha	5 6 9 10	7312040200 7312010101 7311010300 7313030600
13.	6605 001 0183	0.1833ha no 6605 001 0096	0.1833ha	9 10 11	7311010300 7313030600 7311030100
14.	6605 001 0184	0.0116ha no 6605 001 0096	0.0116ha	3 9 10 11	7312030100 7311010300 7313030600 7311030100
15.	6605 001 0185	0.0136ha no 6605 001 0096	0.0136ha	4 9 10	7312030100 7311010300 7313030600
		kopā	2.1439ha		

*Veicot zemes kadastrālo uzmērīšanu, projektēto zemes vienību platības var tikt precizētas

Objekta novietojuma shēma Ainažos

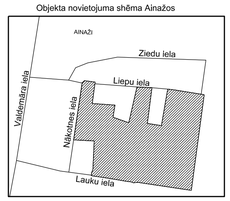

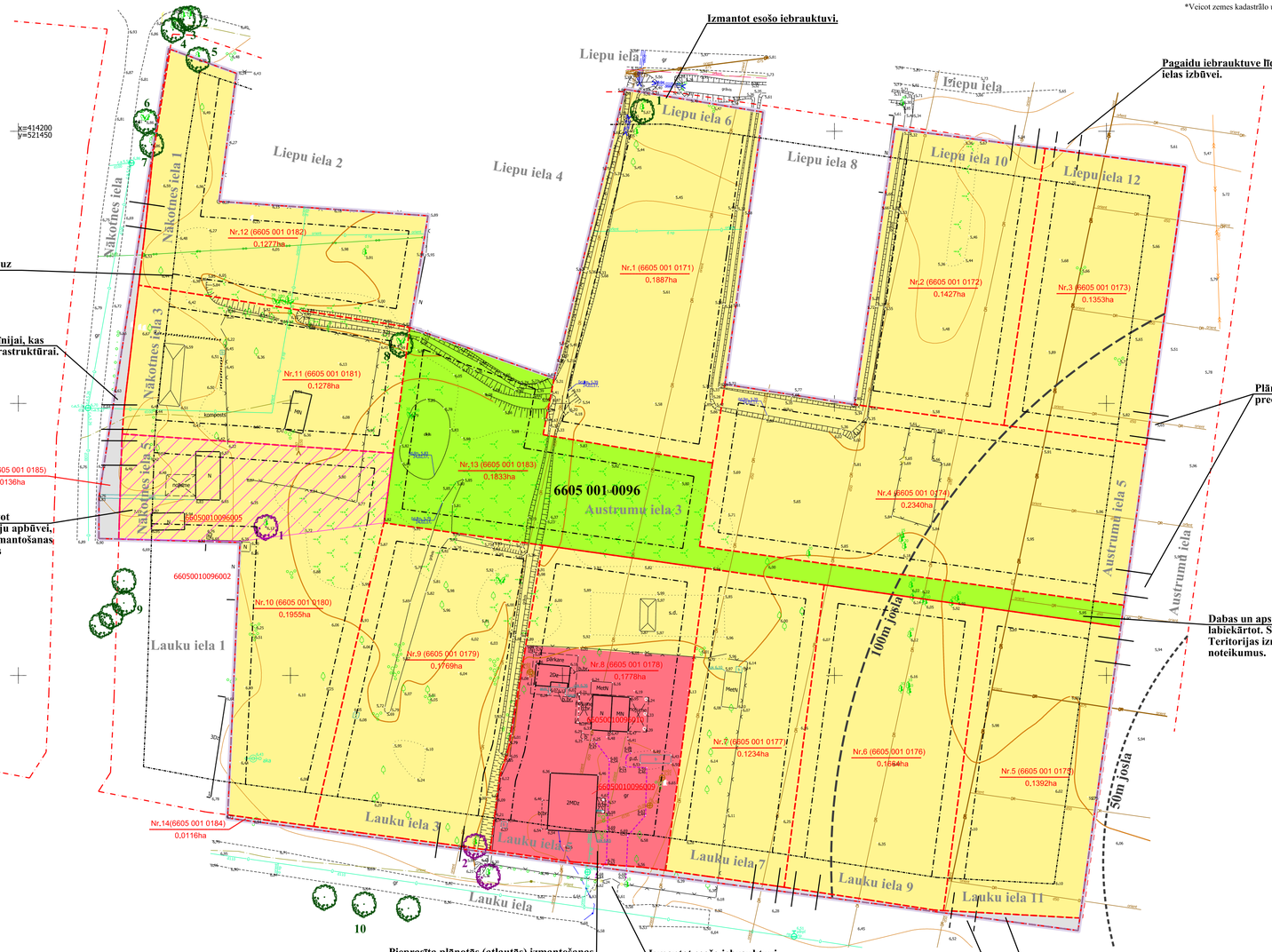

APZĪMĒJUMI:

- detālplānojuma robeža
- esošā zemes vienību robeža ar robežpunktu
- projektēto zemes vienību robežas
- sarkanā līnija
- būvlaide
- apbūves līnija
- plānotā iebrauktuves vieta
- Nr.2 (6605 001 0172) / 0.1427ha — projektētās zemes vienības numurs un platība
- apgrūtinājuma 100m josla
- apgrūtinājuma 50m josla
- 66050010096010 — būve un būves kadastra apzīmējums
- **6605 001 0096** — zemes vienības kadastra apzīmējums
- topografijas pamatne
- savrupmāju apūves teritorija(DzS)
- publiskās apbūves teritorija (P)
- dabas un apstādījumu teritorija (DA)
- transporta infrastruktūras teritorija (TR)
- autosstāvvietu izvietojuma zona zemes vienībā
- Lauku iela — ielu nosaukumi
- Liepu iela 2 — esošās adreses
- 6 — arborista noteiktie vērtīgie koki
- 1 — poteciāli vērtīgie koki

Detālplānojums atbilst LR normatīvo aktu prasībām.
Apstiprina SIA "Vidzemes mērnieks"
detālplānotāja_____ Lauma Sīle-Krūskopa
16.11.2017., Valmierā.

PIEZĪMES:
1. LKS - 92 kordinātu sistēma.
2. 1977. gada Baltijas austumu sistēma.
3. Pamatnes mēroga precizitāte 1:500, uz aktuāla augsta detalizācijas topogrāfiskā plāna (turpmāk ADTI) SIA "Vidzemes mērnieks" 17.05.2017.
4.Līniju veidi un līmeņa nosaukumi izmantoti, atbilsotši TAPIS specifikācijai, iespēju robežās Micro Station vidē, ZKU specifikācijai - līniju veidiem, kas saistīti ar VZD informāciju, detālplānojuma specifiskie slāņi - precīzākai situācijas attēlošanai un vizālizācijai un ADTI slāņi.

0 5m 10m 20m 30m 40m 50m

DETĀLPLĀNOJUMA plānotās (atļautās) situācijas plāns Teritorijai "Pelmas", Ainaži, Salacgrīvas novadā				LKS - 92 koordinātu sistēma Baltijas augstumu sistēma		
				pēc graf. d.	Lapas pēc graf. d.	Mērogs
Amats	Paraksts	V.Uzvārds	Datums	3	5	1: 500
direktors		A. Apinis	16.11.2017.	Izstrādātājs: SIA " VIDZEMES MĒRNIEKS". Valmierā, Rīgas ielā 45A. Reģ. Nr. 4403030828		
plānotāja		L.Sīle - Krūskopa	16.11.2017.			
mērnieks - zemes ierīkotājs		R.Kozulāns	16.11.2017.	Zemes ierīkotāja sertifikāta Nr. AA000000021, izdots 30.11.2014., derīgs līdz 29.11.2019.		
Īpašnieks un pilnvarotā persona		I.L.Sūrmane	16.11.2017.	Pasūtītājs: Ingrīda Linda Sūrmane (īpašnieks un pilnvarotā persona).		
darba vadītāja - Salacgrīvas novada Būvvaldes vadītāja - galvenā arhitekte		I.Cīrule	16.11.2017.			